

ООО «Курские просторы»

УТВЕРЖДЕН

Постановлением Администрации
Студенокского сельсовета

Железнодорожного района Курской области

от _____ 2016 года

№ _____

Проект межевания территории

По установлению границ и вычислению площади

земельного участка для:

"Газоснабжение д.Погарище Железнодорожного района Курской области"

Генеральный директор

ООО «Курские просторы»

_____ Косицкий А.И.

Курск 2016 г.

		Лист №2
№ п/п	Содержание	Номера страниц
1	2	3
1	Пояснительная записка	3
2	План границ земельного участка	4-14
3	Каталог координат	15-21
4	Экспликация	22
5	Топографическая полосы дороги	23-32
6	Кадастровые выписки	33

Пояснительная записка

Комплекс землеустроительных работ по составлению схемы расположения и вычисления площади полосы отвода для "Газоснабжение д.Погарище Железногорского района Курской области" выполнен ООО «Курские просторы».

В результате полевых работ была определена положение полосы отвода проезда на местности. Геодезические измерения проводились от пункта Кунач Зкл. с координатами $x=43330,77$ $y=1336343,65$ в системе координат МСК-46 с использованием тахеометра Nikon Nivo 5.M (свидетельство о поверки №061733 от 15 февраля 2016г., до 15 февраля 2017 г.).

Площадь проезда вычислена по координатам углов поворота границы на персональном ЭВМ с использованием программного обеспечения «Digitals» и составлена по фактически сложившейся границе на момент выполнения работ – 14 040,00 кв.м. в кварталах 46:06:040201, 46:06:041702, 46:06:040102, 46:06:041704

Работы выполнены в соответствии с требованиями: «Инструкция по межеванию земель» - 1996 г.; «Требования к оформлению документов о межевании, предоставляемых для постановки земельных участков на кадастровый учет» - приказ Росземкадастра №П/327 от 02.10.2002 г.; «Методические рекомендации по проведению межевания объектов землеустройства» от 17.02.2003 г. с учетом утвержденных изменений от 18.04.2003 г.

По результатам проведенных работ составлена схема и вычислена площадь полосы отвода для "Газоснабжение д.Погарище Железногорского района Курской области"

Согласовано

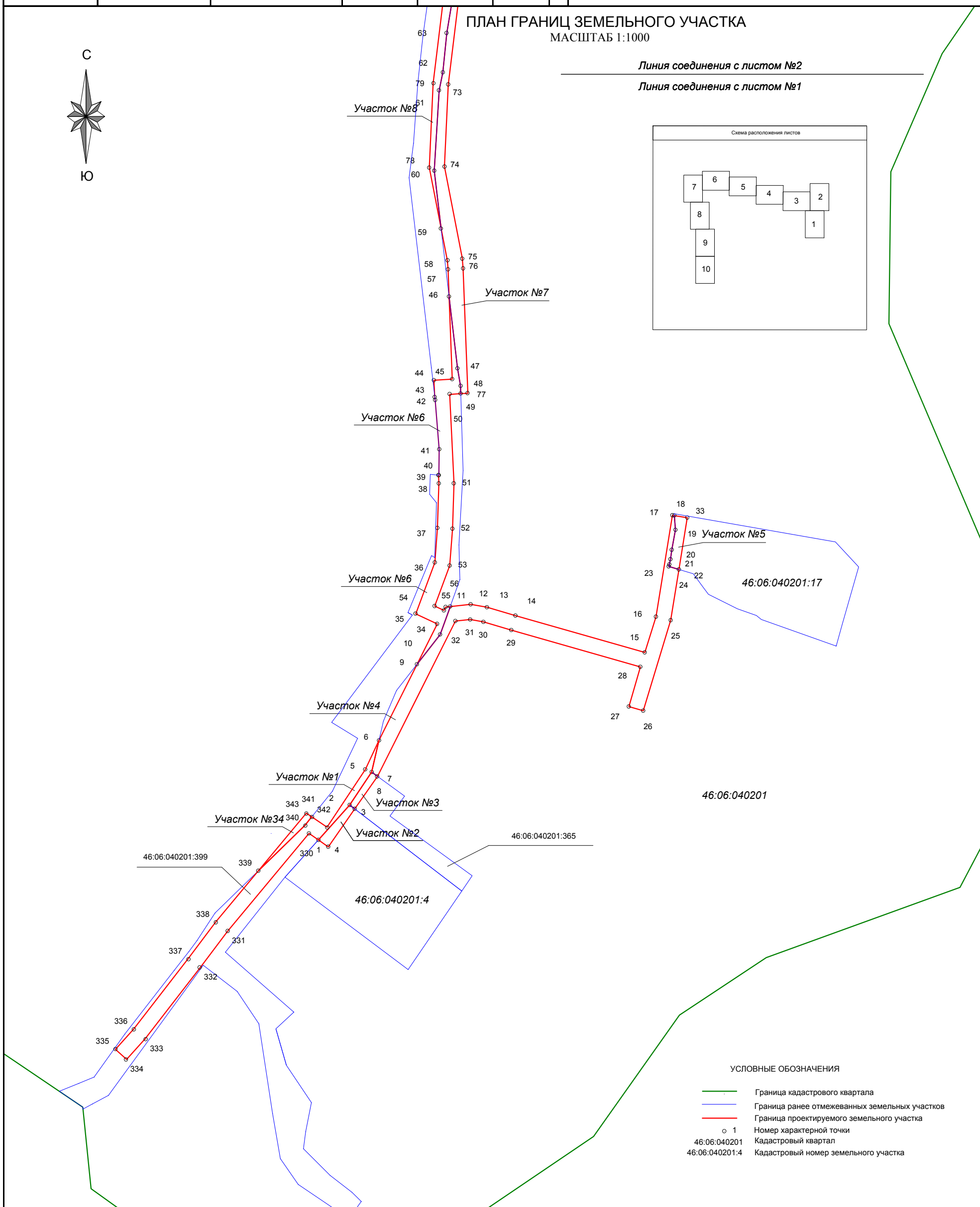
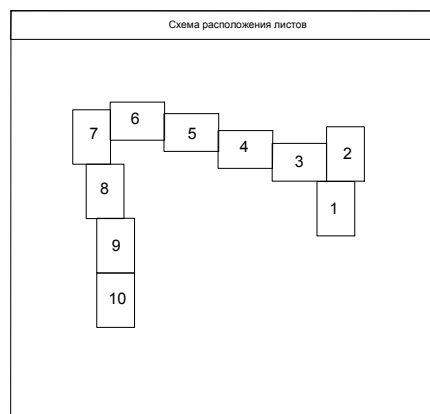
Инв. № подл.	Подп. и дата				

ПЛАН ГРАНИЦ ЗЕМЕЛЬНОГО УЧАСТКА
МАСШТАБ 1:1000



Линия соединения с листом №2

Линия соединения с листом №1



УСЛОВНЫЕ ОБОЗНАЧЕНИЯ

- Граница кадастрового квартала
- Граница ранее отмежеванных земельных участков
- Граница проектируемого земельного участка
- 1 Номер характерной точки
- 46:06:040201 Кадастровый квартал
- 46:06:040201:4 Кадастровый номер земельного участка

Изм.	Кол.уч.	Лист	№ док.	Подпись	Дата
Ген. директор	Косицкий А.И.			6.09.2016	
Гл. инженер	Блинов Н.Л.			6.09.2016	
Нач. партии	Ташланов А.В.			6.09.2016	
Исполнитель	Ташланов А.В.			6.09.2016	

Проект межевания территории для линейного объекта

"Газоснабжение д.Погарище Железногорского района Курской области"

Проект полосы газопровода

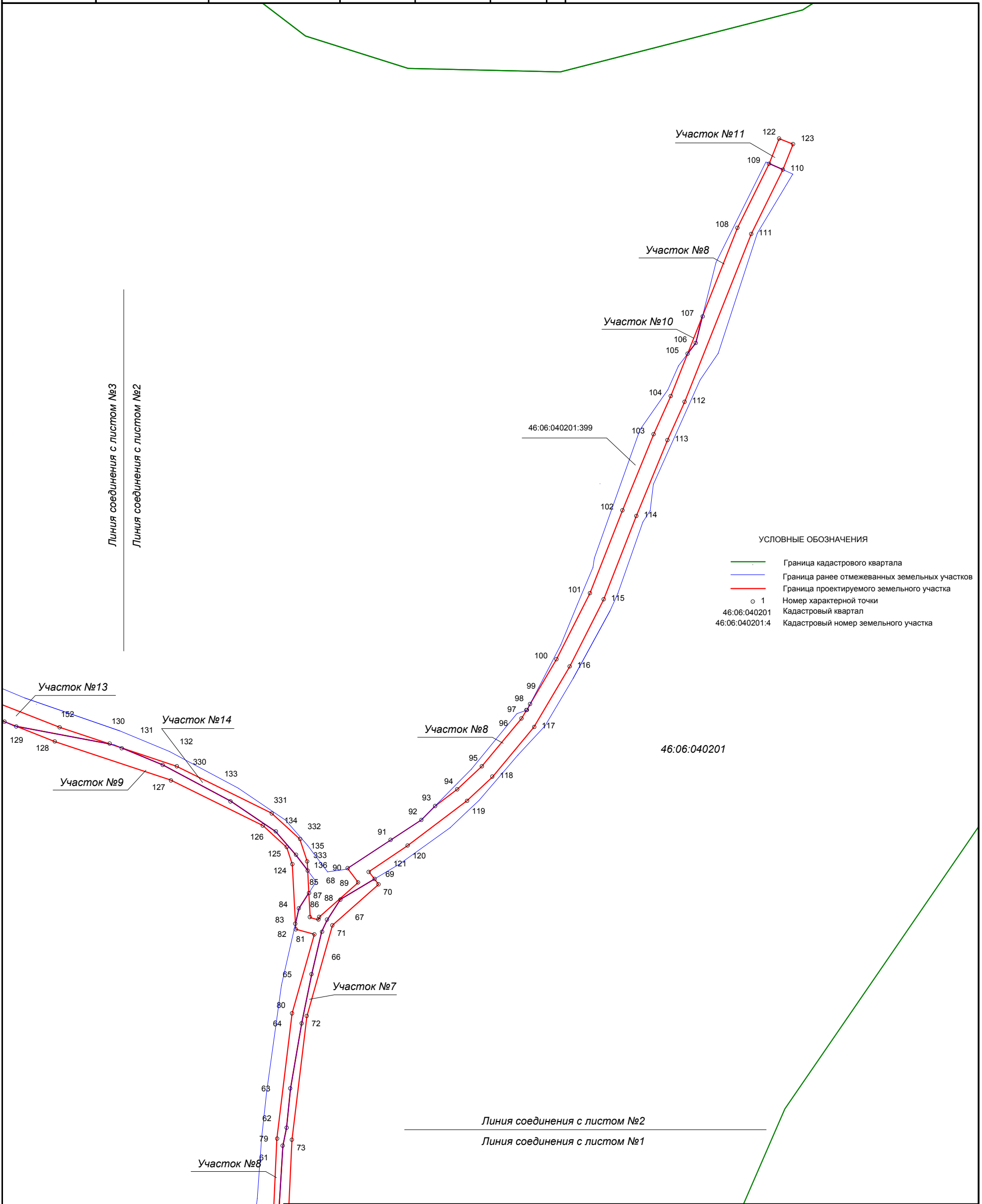
МАСШТАБ 1:1000

Стадия	Лист	Листов
П	1	10

ООО"Курские просторы"

Согласовано

Инв. № подл.	Подп. и дата				



Изм.	Кол.уч.	Лист	№ док.	Подпись	Дата

Проект межевания территории для линейного объекта

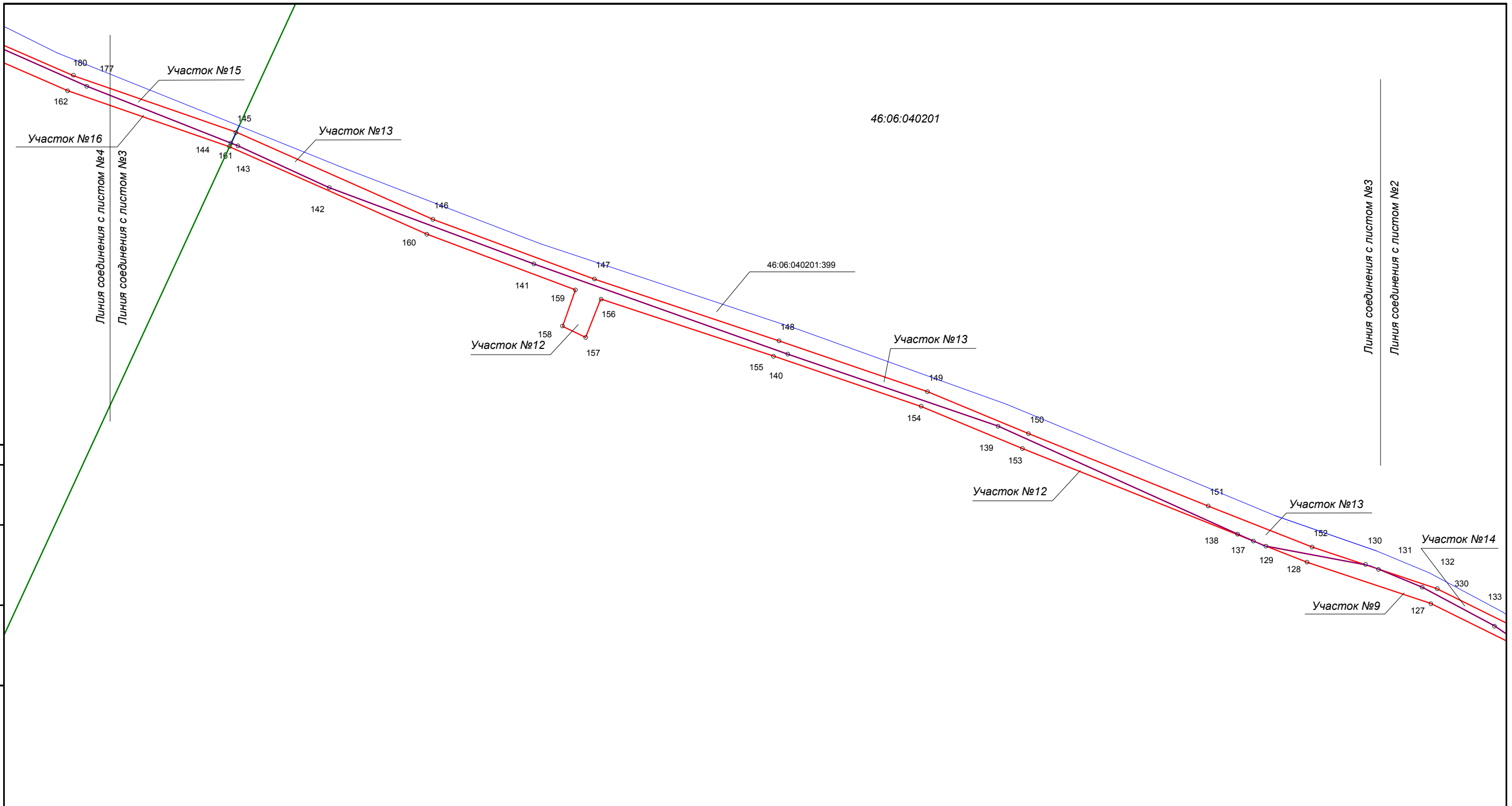
"Газоснабжение д.Погарище Железногорского района Курской области"

План границ земельного участка	Стадия	Лист	Листов
	П	2	10

МАСШТАБ 1:1000

ООО"Курские просторы"

Согласовано					
Индв. № подл.	Подп. и дата	Взам. инв. №			

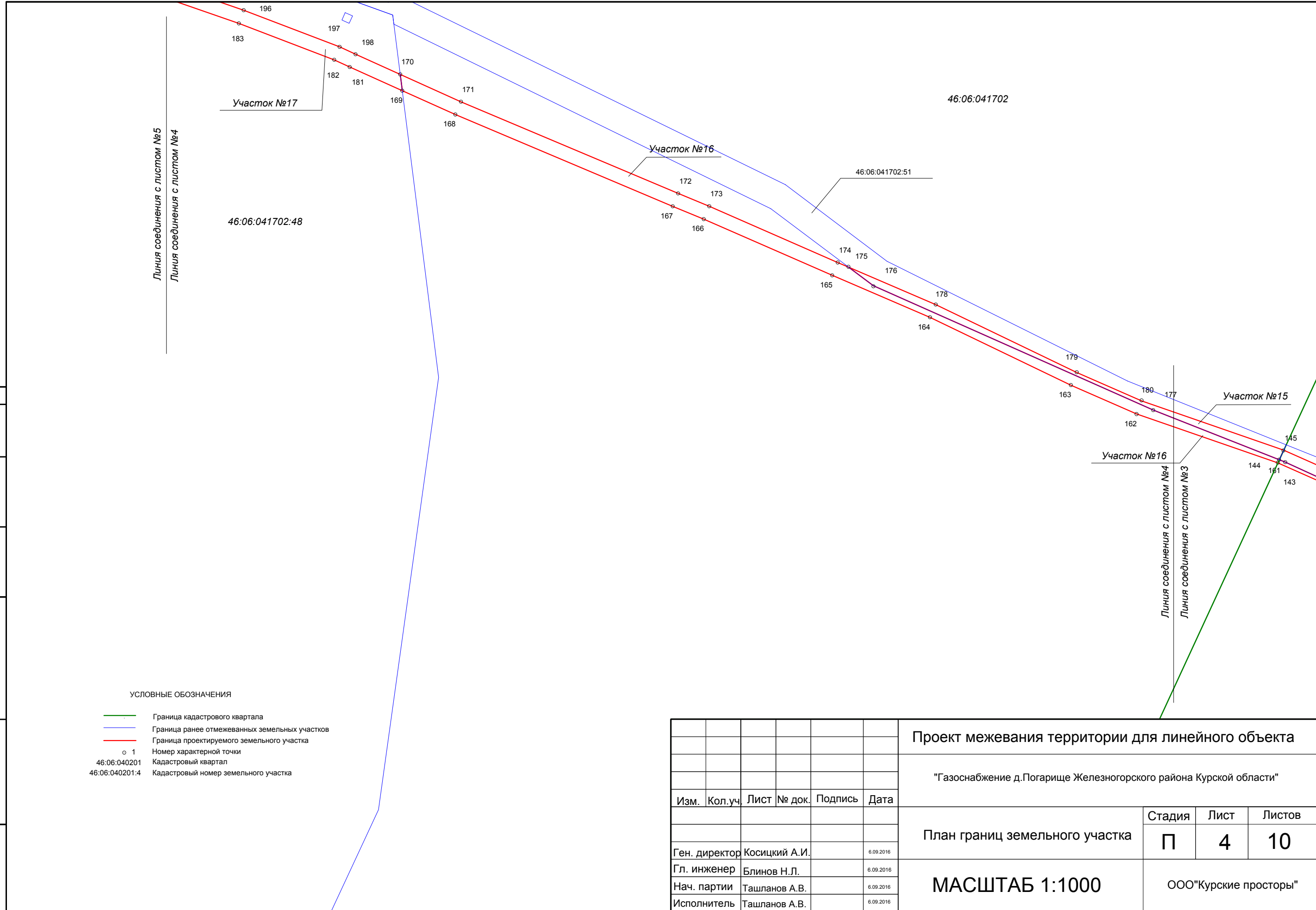


- УСЛОВНЫЕ ОБОЗНАЧЕНИЯ
- Граница кадастрового квартала
 - Граница ранее отмежеванных земельных участков
 - Граница проектируемого земельного участка
 - 1 Номер характерной точки
 - 46:06:040201 Кадастровый квартал
 - 46:06:040201:4 Кадастровый номер земельного участка

Проект межевания территории для линейного объекта						
"Газоснабжение д.Погарище Железнодорожного района Курской области"						
Изм.	Кол.уч.	Лист	№ док.	Подпись	Дата	
План границ земельного участка				Стадия	Лист	Листов
				П	3	10
Ген. директор	Косицкий А.И.			6.09.2016		
Гл. инженер	Блинов Н.Л.			6.09.2016		
Нач. партии	Ташланов А.В.			6.09.2016		
Исполнитель	Ташланов А.В.			6.09.2016		
МАСШТАБ 1:1000				ООО"Курские просторы"		

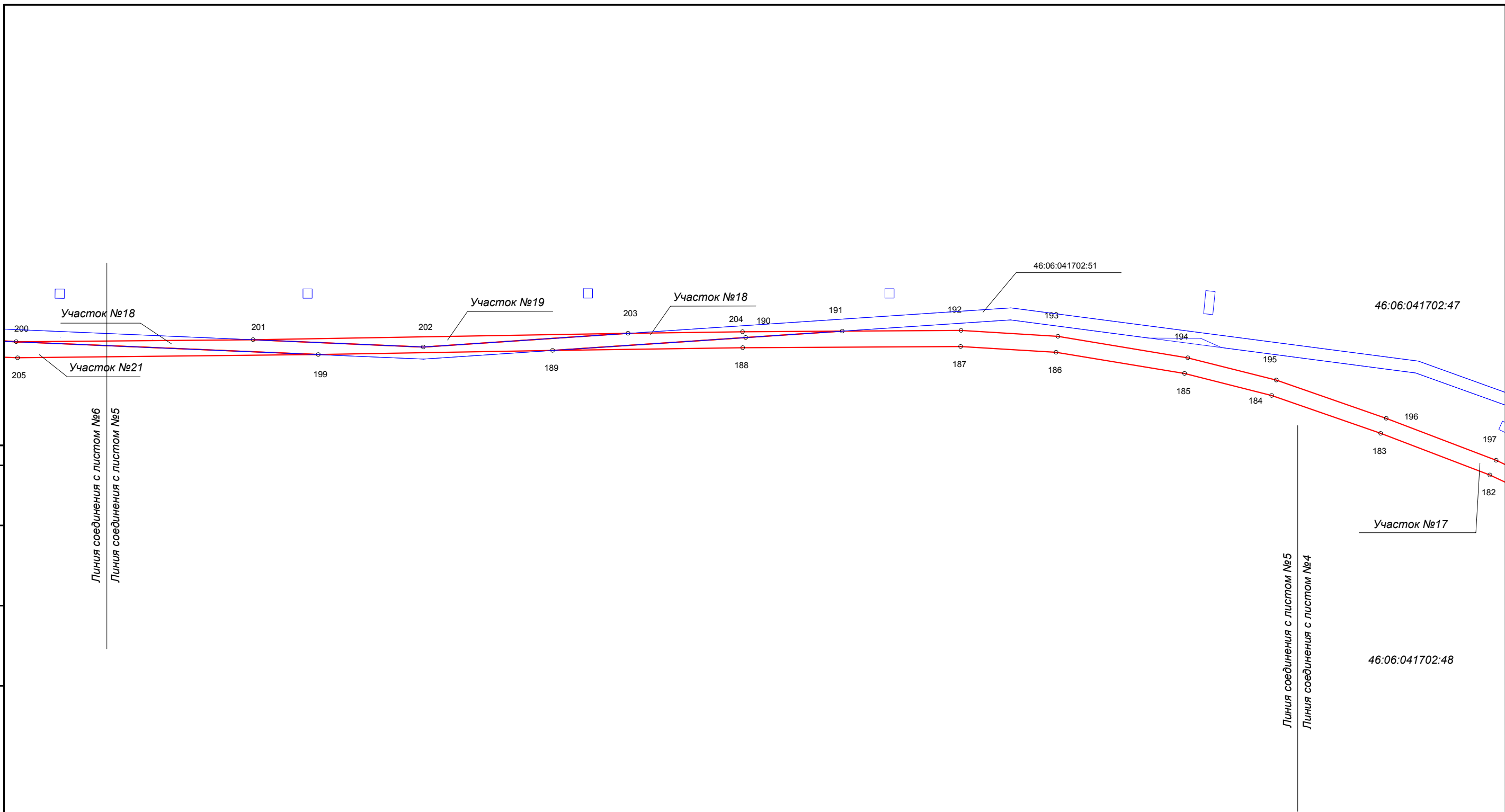
Согласовано					
Инв. № подл.	Подп. и дата	Взам. инв. №			

- УСЛОВНЫЕ ОБОЗНАЧЕНИЯ
- Граница кадастрового квартала
 - Граница ранее отмежеванных земельных участков
 - Граница проектируемого земельного участка
 - 1 Номер характерной точки
 - 46:06:040201 Кадастровый квартал
 - 46:06:040201:4 Кадастровый номер земельного участка



Проект межевания территории для линейного объекта						
"Газоснабжение д.Погарище Железнодорожного района Курской области"						
Изм.	Кол.уч.	Лист	№ док.	Подпись	Дата	
План границ земельного участка				Стадия	Лист	Листов
Ген. директор Косицкий А.И.					П	4 10
Гл. инженер Блинов Н.Л.						
Нач. партии Ташланов А.В.						
Исполнитель Ташланов А.В.						
МАСШТАБ 1:1000				ООО"Курские просторы"		

Согласовано			
Инв. № подл.	Подп. и дата	Взам. инв. №	



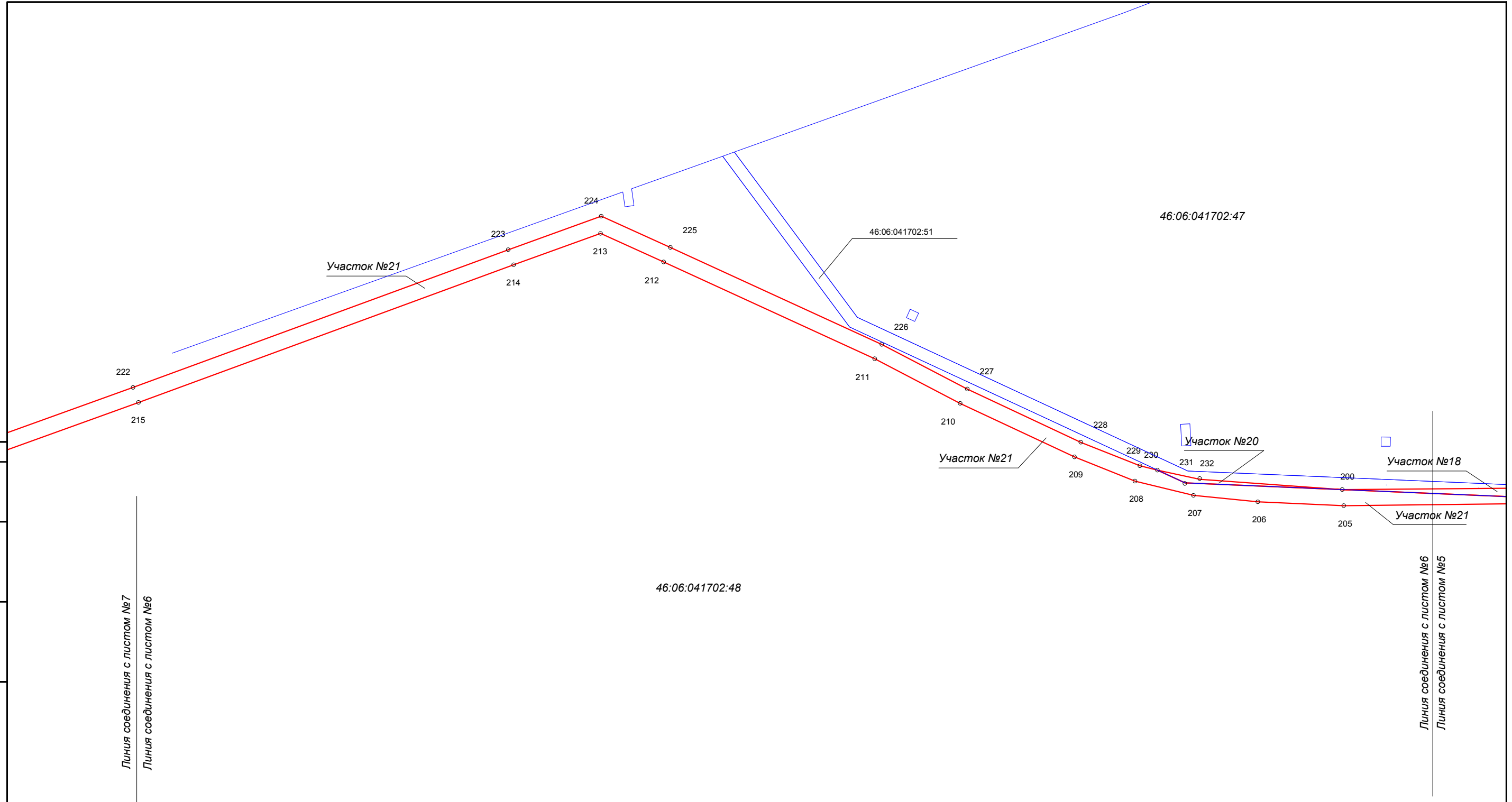
- УСЛОВНЫЕ ОБОЗНАЧЕНИЯ
- Граница кадастрового квартала
 - Граница ранее отмежеванных земельных участков
 - Граница проектируемого земельного участка
 - 1 Номер характерной точки
 - 46:06:040201 Кадастровый квартал
 - 46:06:040201:4 Кадастровый номер земельного участка

Проект межевания территории для линейного объекта						
"Газоснабжение д.Погарище Железнодорожного района Курской области"						
Изм.	Кол.уч.	Лист	№ док.	Подпись	Дата	
План границ земельного участка				Стадия	Лист	Листов
				П	5	10
Ген. директор	Косицкий А.И.			6.09.2016		
Гл. инженер	Блинов Н.Л.			6.09.2016		
Нач. партии	Ташланов А.В.			6.09.2016		
Исполнитель	Ташланов А.В.			6.09.2016		
МАСШТАБ 1:1000				ООО"Курские просторы"		

Согласовано					
Инв. № подл.	Подп. и дата	Взам. инв. №			

Линия соединения с листом №7
Линия соединения с листом №6

Линия соединения с листом №6
Линия соединения с листом №5

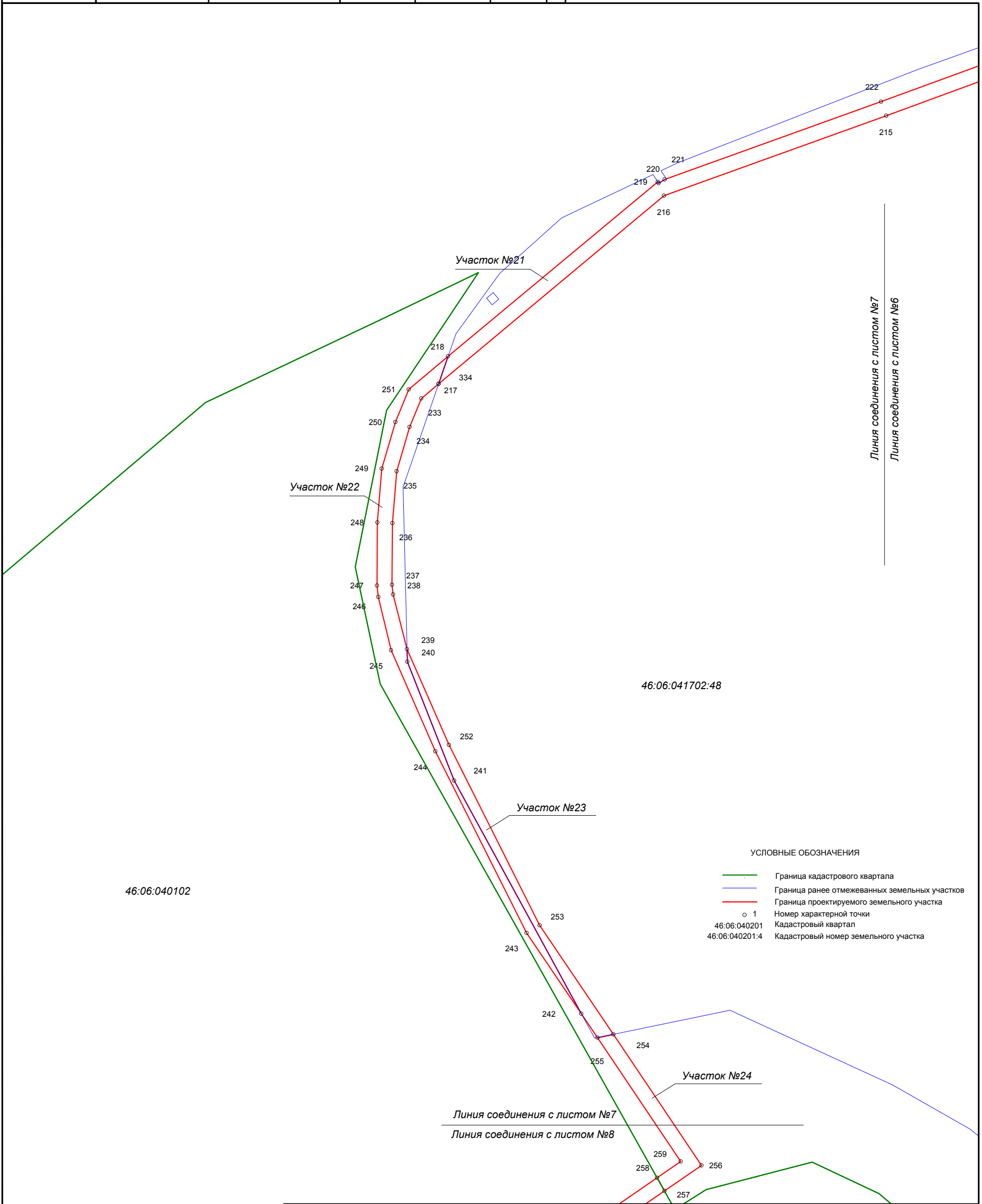


- УСЛОВНЫЕ ОБОЗНАЧЕНИЯ
- Граница кадастрового квартала
 - Граница ранее отмежеванных земельных участков
 - Граница проектируемого земельного участка
 - 1 Номер характерной точки
 - 46:06:040201 Кадастровый квартал
 - 46:06:040201:4 Кадастровый номер земельного участка

Проект межевания территории для линейного объекта						
"Газоснабжение д.Погарище Железнодорожного района Курской области"						
Изм.	Кол.уч.	Лист	№ док.	Подпись	Дата	
План границ земельного участка				Стадия	Лист	Листов
				П	6	10
Ген. директор Косицкий А.И.				6.09.2016		
Гл. инженер Блинов Н.Л.				6.09.2016		
Нач. партии Ташланов А.В.				6.09.2016		
Исполнитель Ташланов А.В.				6.09.2016		
МАСШТАБ 1:1000				ООО"Курские просторы"		

Согласовано

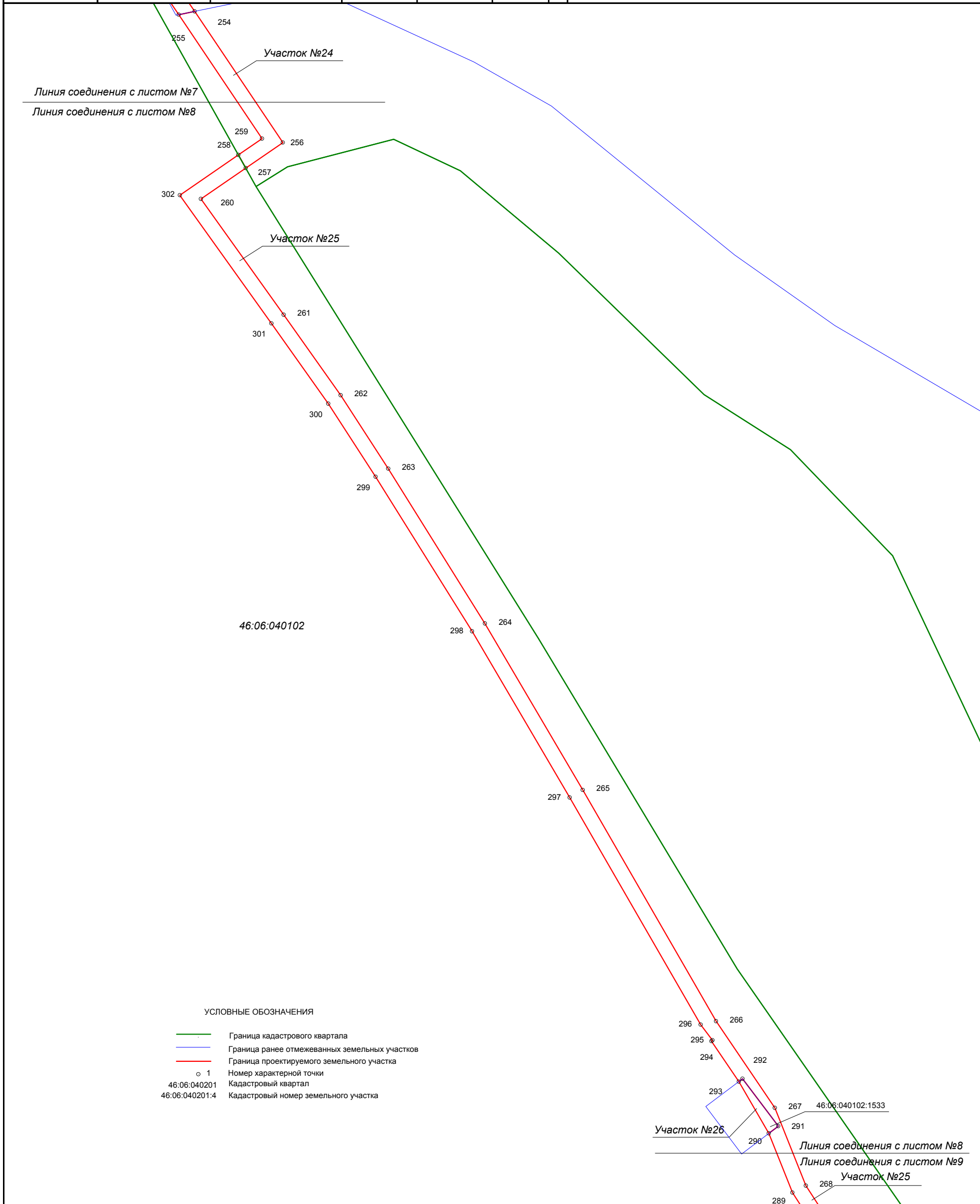
Инв. № подл.	Подп. и дата				



Проект межевания территории для линейного объекта					
"Газоснабжение д.Погарище Железногорского района Курской области"					
Изм.	Кол.уч.	Лист	№ док.	Подпись	Дата
План границ земельного участка				Стадия	Лист
				П	7
				Листов	10
Ген. директор	Косицкий А.И.			06.09.2016	
Гл. инженер	Блинов Н.Л.			06.09.2016	
Нач. партии	Ташланов А.В.			06.09.2016	
Исполнитель	Ташланов А.В.			06.09.2016	
МАСШТАБ 1:1000				ООО"Курские просторы"	

Согласовано

Инв. № подл.	Подп. и дата				



Изм.	Кол.уч.	Лист	№ док.	Подпись	Дата
Ген. директор	Косицкий А.И.				6.09.2016
Гл. инженер	Блинов Н.Л.				6.09.2016
Нач. партии	Ташланов А.В.				6.09.2016
Исполнитель	Ташланов А.В.				6.09.2016

Проект межевания территории для линейного объекта

"Газоснабжение д.Погарище Железногорского района Курской области"

План границ земельного участка

Стадия	Лист	Листов
П	8	10

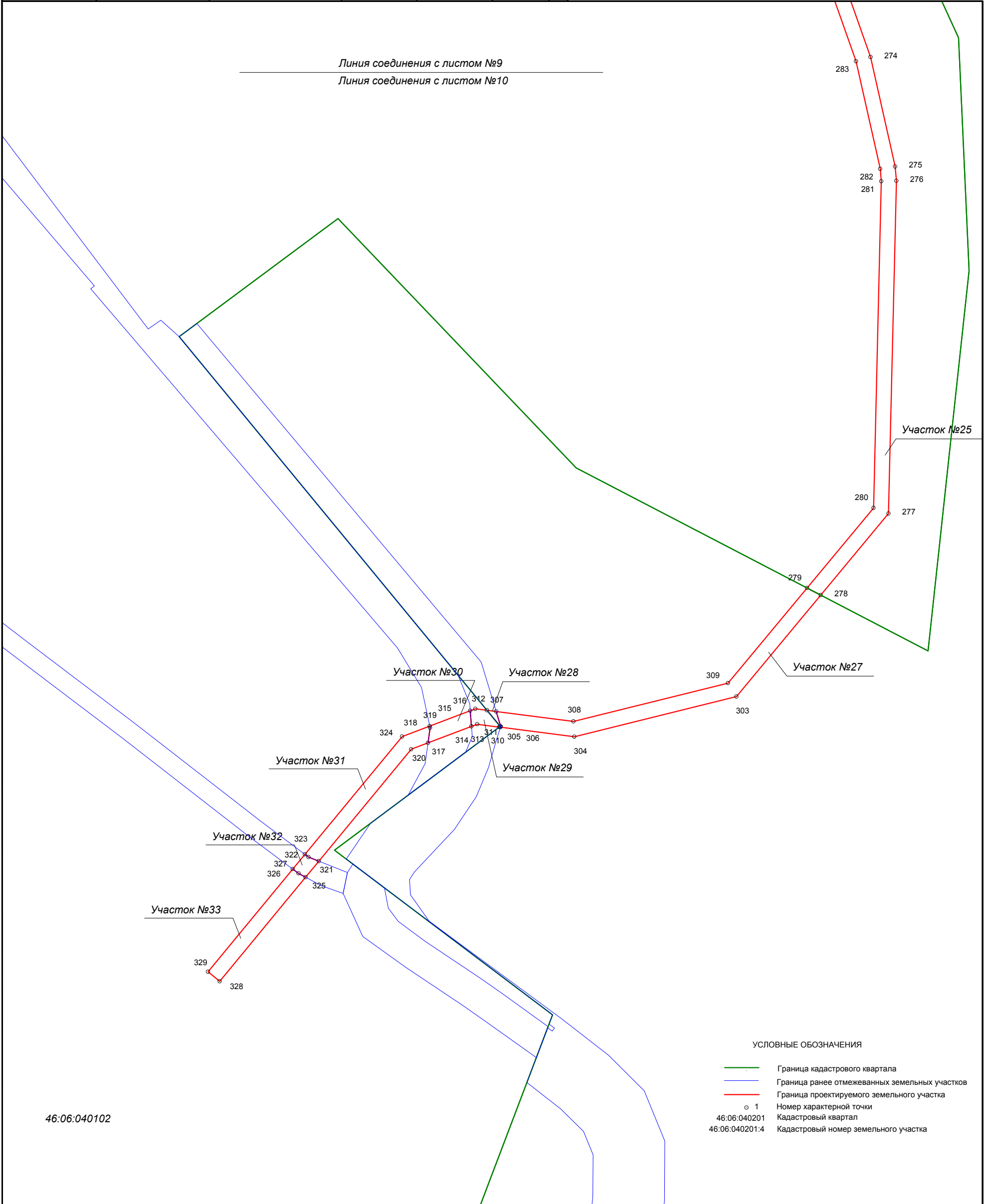
МАСШТАБ 1:1000

ООО"Курские просторы"

Согласовано

Инв. № подл.	Подп. и дата				

Линия соединения с листом №9
Линия соединения с листом №10



Проект межевания территории для линейного объекта					
"Газоснабжение д.Погарище Железногорского района Курской области"					
Изм.	Кол.уч.	Лист	№ док.	Подпись	Дата
План границ земельного участка				Стадия	Лист
				П	10
				Листов	10
Ген. директор	Косицкий А.И.			6.09.2016	
Гл. инженер	Блинов Н.Л.			6.09.2016	
Нач. партии	Ташланов А.В.			6.09.2016	
Исполнитель	Ташланов А.В.			6.09.2016	
МАСШТАБ 1:1000				ООО"Курские просторы"	

План границ земельного участка

Каталог координат

Участок №1

№	X	Y	Длина	Угол
1	490 651,76	1 239 776,79	3,03	305°05'58"
330	490 653,50	1 239 774,31	33,75	219°46'33"
331	490 627,56	1 239 752,72	12,25	216°56'27"
332	490 617,77	1 239 745,36	23,85	217°42'51"
333	490 598,91	1 239 730,77	7,35	222°01'54"
334	490 593,45	1 239 725,85	4,00	312°01'54"
335	490 596,13	1 239 722,88	7,20	042°01'54"
336	490 601,47	1 239 727,70	23,67	037°42'51"
337	490 620,20	1 239 742,18	12,32	036°56'27"
338	490 630,04	1 239 749,58	17,60	039°46'55"
339	490 643,57	1 239 760,84	17,25	045°43'01"
340	490 655,61	1 239 773,19	2,95	038°47'23"
341	490 657,91	1 239 775,04	4,87	124°07'54"
342	490 655,18	1 239 779,07	18,44	033°42'52"
5	490 670,52	1 239 789,31	8,51	024°53'21"
6	490 678,24	1 239 792,89	8,67	192°51'32"
7	490 669,79	1 239 790,96	10,50	213°46'51"
2	490 661,06	1 239 785,12	12,49	221°51'18"
1	490 651,76	1 239 776,79		

Площадь земельного участка №1	1:1000
	352,00 кв.м.

Участок №2

№	X	Y	Длина	Угол
1	490 651,76	1 239 776,79	12,49	041°51'18"
2	490 661,06	1 239 785,12	1,70	127°29'32"
3	490 660,02	1 239 786,47	12,33	214°53'47"
4	490 649,91	1 239 779,42	3,22	305°05'58"
1	490 651,76	1 239 776,79		

Площадь земельного участка №2	1:1000
	30,00 кв.м.

Участок №3

№	X	Y	Длина	Угол
2	490 661,06	1 239 785,12	10,50	033°46'51"
7	490 669,79	1 239 790,96	1,91	126°07'01"
8	490 668,67	1 239 792,50	10,54	214°53'47"
3	490 660,02	1 239 786,47	1,70	307°29'32"
2	490 661,06	1 239 785,12		

Площадь земельного участка №3	1:1000
	19,00 кв.м.

Участок №4

№	X	Y	Длина	Угол
6	490 678,24	1 239 792,89	22,66	026°34'32"
9	490 698,51	1 239 803,03	9,94	038°01'08"
10	490 706,34	1 239 809,15	7,94	019°46'31"
11	490 713,81	1 239 811,84	5,47	084°02'41"
12	490 714,38	1 239 817,28	4,37	100°10'57"
13	490 713,61	1 239 821,58	7,91	106°16'17"
14	490 711,39	1 239 829,17	35,71	105°54'57"
15	490 701,60	1 239 863,52	9,94	017°29'44"
16	490 711,07	1 239 866,51	27,33	009°09'44"
17	490 738,06	1 239 870,86	0,50	099°08'44"
18	490 737,98	1 239 871,35	3,81	175°04'55"
19	490 734,18	1 239 871,68	5,41	190°26'15"
20	490 728,86	1 239 870,70	2,52	188°13'36"
21	490 726,37	1 239 870,34	1,41	191°52'04"
22	490 724,99	1 239 870,05	0,56	197°47'02"
23	490 724,46	1 239 869,88	2,83	106°30'48"
24	490 723,66	1 239 872,59	13,68	189°10'34"
25	490 710,15	1 239 870,41	25,13	196°51'41"
26	490 686,10	1 239 863,12	4,00	286°16'05"
27	490 687,22	1 239 859,28	10,99	016°16'05"
28	490 697,77	1 239 862,36	35,66	285°54'57"
29	490 707,55	1 239 828,07	7,71	286°16'17"
30	490 709,71	1 239 820,67	3,59	280°10'57"
31	490 710,34	1 239 817,13	3,94	264°02'41"
32	490 709,93	1 239 813,21	46,17	206°39'14"
8	490 668,67	1 239 792,50	1,91	306°07'01"
7	490 669,79	1 239 790,96	8,67	012°51'32"
6	490 678,24	1 239 792,89		

Площадь земельного участка №4	1:1000
	542,00 кв.м.

Участок №5

№	X	Y	Длина	Угол
18	490 737,98	1 239 871,35	3,50	099°08'44"
33	490 737,42	1 239 874,81	13,94	189°08'56"
24	490 723,66	1 239 872,59	2,83	286°30'48"
23	490 724,46	1 239 869,88	0,56	013°32'28"
22	490 725,00	1 239 870,01	1,41	013°32'28"
21	490 726,37	1 239 870,34	2,52	008°13'36"
20	490 728,86	1 239 870,70	5,41	010°26'15"
19	490 734,18	1 239 871,68	3,81	355°04'55"
18	490 737,98	1 239 871,35		

Площадь земельного участка №5	1:1000
	38,00 кв.м.

План границ земельного участка

Каталог координат

Участок №6

№	X	Y	Длина	Угол
9	490 698,51	1 239 803,03	11,94	026°34'32"
34	490 709,18	1 239 808,37	6,30	294°54'08"
35	490 711,84	1 239 802,65	14,61	020°25'20"
36	490 725,53	1 239 807,75	9,19	004°17'38"
37	490 734,69	1 239 808,43	11,83	001°49'27"
38	490 746,51	1 239 808,81	2,20	357°15'33"
39	490 748,71	1 239 808,71	0,10	095°26'25"
40	490 748,70	1 239 808,81	6,83	000°40'16"
41	490 755,53	1 239 808,89	13,11	355°17'58"
42	490 768,59	1 239 807,82	0,89	353°18'20"
43	490 769,48	1 239 807,71	4,48	357°15'33"
44	490 773,95	1 239 807,50	4,87	086°32'36"
45	490 774,24	1 239 812,36	22,00	357°49'14"
46	490 796,22	1 239 811,52	19,20	173°16'57"
47	490 777,16	1 239 813,77	4,80	170°46'23"
48	490 772,42	1 239 814,54	2,05	178°14'31"
49	490 770,37	1 239 814,60	2,93	266°32'36"
50	490 770,19	1 239 811,68	23,68	177°15'33"
51	490 746,54	1 239 812,81	12,08	181°49'27"
52	490 734,47	1 239 812,43	9,84	184°17'38"
53	490 724,66	1 239 811,69	11,48	200°25'20"
54	490 713,91	1 239 807,69	2,72	114°54'08"
55	490 712,76	1 239 810,16	1,03	026°34'32"
56	490 713,68	1 239 810,62	1,22	084°02'41"
11	490 713,81	1 239 811,84	7,94	199°46'31"
10	490 706,34	1 239 809,15	9,94	218°01'08"
9	490 698,51	1 239 803,03		

Площадь земельного участка №6	1:1000
	313,00 кв.м.

Участок №7

№	X	Y	Длина	Угол
46	490 796,22	1 239 811,52	7,19	357°49'14"
57	490 803,41	1 239 811,25	2,40	355°14'41"
58	490 805,80	1 239 811,05	8,68	348°58'56"
59	490 814,32	1 239 809,39	15,41	353°16'57"
60	490 829,63	1 239 807,59	21,40	003°25'46"
61	490 850,99	1 239 808,87	4,90	011°39'14"
62	490 855,79	1 239 809,86	10,53	005°40'02"
63	490 866,27	1 239 810,90	17,54	009°42'53"
64	490 883,56	1 239 813,86	13,35	011°37'17"
65	490 896,64	1 239 816,55	11,70	013°08'43"
66	490 908,03	1 239 819,21	3,36	025°20'46"
67	490 911,07	1 239 820,65	6,60	032°45'03"
68	490 916,62	1 239 824,22	10,56	059°02'10"
69	490 922,05	1 239 833,27	1,83	142°52'59"
70	490 920,59	1 239 834,38	16,41	228°29'04"
71	490 909,72	1 239 822,09	25,18	195°40'05"
72	490 885,47	1 239 815,29	33,20	186°55'51"
73	490 852,52	1 239 811,29	21,78	182°40'54"
74	490 830,77	1 239 810,27	24,87	168°58'56"
75	490 806,35	1 239 815,02	2,71	175°14'41"
76	490 803,65	1 239 815,24	33,19	177°49'14"
77	490 770,49	1 239 816,51	1,91	266°32'36"
49	490 770,37	1 239 814,60	2,05	358°14'31"
48	490 772,42	1 239 814,54	4,80	350°46'23"
47	490 777,16	1 239 813,77	19,20	353°16'57"
46	490 796,22	1 239 811,52		

Площадь земельного участка №7	1:1000
	409,00 кв.м.

Участок №8

№	X	Y	Длина	Угол
59	490 814,32	1 239 809,39	16,46	348°58'56"
78	490 830,47	1 239 806,25	22,41	002°40'54"
79	490 852,86	1 239 807,30	33,65	006°55'51"
80	490 886,26	1 239 811,36	21,87	015°40'05"
81	490 907,32	1 239 817,26	5,15	285°25'06"
82	490 908,69	1 239 812,30	1,43	356°59'46"
83	490 910,11	1 239 812,23	4,20	012°48'15"
84	490 914,21	1 239 813,16	4,89	032°42'54"
85	490 918,32	1 239 815,80	6,56	176°59'46"
86	490 911,78	1 239 816,15	2,28	105°25'06"
87	490 911,17	1 239 818,34	0,79	015°40'05"
88	490 911,93	1 239 818,56	13,88	048°29'04"
89	490 921,13	1 239 828,95	4,72	322°52'59"
90	490 924,90	1 239 826,10	13,78	056°42'00"
91	490 932,46	1 239 837,62	9,74	056°44'04"
92	490 937,80	1 239 845,76	5,13	044°35'16"
93	490 941,45	1 239 849,36	7,40	052°51'50"
94	490 945,92	1 239 855,26	8,92	047°01'17"
95	490 952,00	1 239 861,79	16,63	039°42'24"
96	490 964,80	1 239 872,41	2,57	030°33'39"
97	490 967,01	1 239 873,72	0,15	070°39'43"
98	490 967,06	1 239 873,86	1,80	027°28'54"
99	490 968,65	1 239 874,69	13,85	030°33'39"

План границ земельного участка

Каталог координат

№	X	Y	Длина	Угол
100	490 980,58	1 239 881,73	19,72	026°51'34"
101	490 998,17	1 239 890,64	23,70	021°23'34"
102	491 020,24	1 239 899,29	21,92	022°16'57"
103	491 040,53	1 239 907,60	11,16	024°07'16"
104	491 050,71	1 239 912,16	12,18	021°36'27"
105	491 062,04	1 239 916,65	3,56	037°11'05"
106	491 064,88	1 239 918,80	7,35	014°07'50"
107	491 072,01	1 239 920,59	25,29	021°36'27"
108	491 095,52	1 239 929,91	19,13	026°14'58"
109	491 112,68	1 239 938,37	4,00	114°12'28"
110	491 111,03	1 239 942,02	19,11	206°15'09"
111	491 093,89	1 239 933,56	48,11	201°36'27"
112	491 049,16	1 239 915,85	11,18	204°07'16"
113	491 038,95	1 239 911,28	21,83	202°16'57"
114	491 018,75	1 239 903,00	23,86	201°23'34"
115	490 996,53	1 239 894,30	20,04	206°51'34"
116	490 978,66	1 239 885,24	18,78	210°33'39"
117	490 962,49	1 239 875,69	17,20	219°42'24"
118	490 949,25	1 239 864,70	9,38	227°01'17"
119	490 942,85	1 239 857,84	19,82	232°51'50"
120	490 930,89	1 239 842,04	12,34	236°02'00"
121	490 923,99	1 239 831,80	2,44	142°52'59"
69	490 922,05	1 239 833,27	10,56	239°02'10"
68	490 916,62	1 239 824,22	6,60	212°45'03"
67	490 911,07	1 239 820,65	3,36	205°20'46"
66	490 908,03	1 239 819,21	11,70	193°08'43"
65	490 896,64	1 239 816,55	13,35	191°37'17"
64	490 883,56	1 239 813,86	17,54	189°42'53"
63	490 866,27	1 239 810,90	10,53	185°40'02"
62	490 855,79	1 239 809,86	4,90	191°39'14"
61	490 850,99	1 239 808,87	21,40	183°25'46"
60	490 829,63	1 239 807,59	15,41	173°16'57"
59	490 814,32	1 239 809,39		

Площадь земельного участка №8	1:1000
	1128,00 кв.м.

Участок №9

№	X	Y	Длина	Угол
83	490 910,11	1 239 812,23	15,89	356°59'46"
124	490 925,98	1 239 811,40	4,71	341°36'14"
125	490 930,45	1 239 809,91	8,60	312°34'52"
126	490 936,27	1 239 803,57	27,40	296°16'36"
127	490 948,40	1 239 779,00	32,51	288°25'45"
128	490 958,68	1 239 748,16	10,99	291°28'51"
129	490 962,70	1 239 737,93	25,29	100°40'08"
130	490 958,02	1 239 762,78	3,47	108°25'45"
131	490 956,93	1 239 766,07	11,75	112°29'28"
132	490 952,43	1 239 776,93	20,48	118°08'30"
133	490 942,77	1 239 794,99	14,41	124°06'33"
134	490 934,69	1 239 806,92	8,24	138°56'18"
135	490 928,48	1 239 812,33	5,23	142°50'55"
136	490 924,31	1 239 815,49	6,00	176°59'46"
85	490 918,32	1 239 815,80	4,89	212°42'54"
84	490 914,21	1 239 813,16	4,20	192°48'15"
83	490 910,11	1 239 812,23		

Площадь земельного участка №9	1:1000
	231,00 кв.м.

Участок №10

№	X	Y	Длина	Угол
105	491 062,04	1 239 916,65	10,72	021°36'27"
107	491 072,01	1 239 920,59	7,35	194°07'50"
106	491 064,88	1 239 918,80	3,56	217°11'05"
105	491 062,04	1 239 916,65		

Площадь земельного участка №10	1:1000
	5,00 кв.м.

Участок №11

№	X	Y	Длина	Угол
109	491 112,68	1 239 938,37	7,13	021°45'57"
122	491 119,29	1 239 941,01	4,00	111°45'57"
123	491 117,81	1 239 944,73	7,30	201°45'57"
110	491 111,03	1 239 942,02	4,00	294°12'28"
109	491 112,68	1 239 938,37		

Площадь земельного участка №11	1:1000
	29,00 кв.м.

План границ земельного участка

Каталог координат

Участок №12

№	X	Y	Длина	Угол
137	490 963,94	1 239 734,79	62,11	291°49'12"
153	490 987,03	1 239 677,13	27,18	292°32'07"
154	490 997,44	1 239 652,02	38,98	288°52'15"
155	491 010,05	1 239 615,14	45,58	288°13'15"
156	491 024,30	1 239 571,85	10,26	201°23'34"
157	491 014,75	1 239 568,11	6,37	295°28'30"
158	491 017,49	1 239 562,35	9,65	019°31'06"
159	491 026,58	1 239 565,58	39,61	290°31'31"
160	491 040,47	1 239 528,48	53,89	293°51'57"
161	491 062,28	1 239 479,20	1,01	024°50'35"
144	491 063,19	1 239 479,62	1,76	111°37'14"
143	491 062,54	1 239 481,26	25,11	114°38'46"
142	491 052,07	1 239 504,08	54,49	110°24'26"
141	491 033,07	1 239 555,15	67,29	109°32'01"
140	491 010,57	1 239 618,57	55,49	108°54'18"
139	490 992,59	1 239 671,07	65,57	114°12'43"
138	490 965,70	1 239 730,87	4,29	114°11'12"
137	490 963,94	1 239 734,79		

Площадь земельного участка №12	1:1000
	550,00 кв.м.

Участок №13

№	X	Y	Длина	Угол
129	490 962,70	1 239 737,93	3,38	291°28'51"
137	490 963,94	1 239 734,79	4,29	294°11'12"
138	490 965,70	1 239 730,87	65,57	294°12'43"
139	490 992,59	1 239 671,07	55,49	288°54'18"
140	491 010,57	1 239 618,57	67,29	289°32'01"
141	491 033,07	1 239 555,15	54,49	290°24'26"
142	491 052,07	1 239 504,08	25,11	294°38'46"
143	491 062,54	1 239 481,26	1,76	291°37'14"
144	491 063,19	1 239 479,62	2,99	024°49'34"
145	491 065,91	1 239 480,88	53,71	113°51'57"
146	491 044,18	1 239 530,00	42,98	110°16'01"
147	491 029,29	1 239 570,32	48,61	108°31'23"
148	491 013,84	1 239 616,41	39,13	108°52'15"
149	491 001,19	1 239 653,44	27,29	112°32'07"
150	490 990,73	1 239 678,64	48,36	111°54'58"
151	490 972,68	1 239 723,51	27,96	111°28'51"
152	490 962,44	1 239 749,53	13,97	108°25'45"
130	490 958,02	1 239 762,78	25,29	280°40'08"
129	490 962,70	1 239 737,93		

Площадь земельного участка №13	1:1000
	678,00 кв.м.

Участок №14

№	X	Y	Длина	Угол
136	490 924,31	1 239 815,49	5,23	322°50'55"
135	490 928,48	1 239 812,33	8,24	318°56'18"
134	490 934,69	1 239 806,92	14,41	304°06'33"
133	490 942,77	1 239 794,99	20,48	298°08'30"
132	490 952,43	1 239 776,93	11,75	292°29'28"
131	490 956,93	1 239 766,07	15,24	108°25'45"
330	490 952,11	1 239 780,53	28,25	116°16'36"
331	490 939,60	1 239 805,86	10,21	132°34'52"
332	490 932,69	1 239 813,38	6,29	161°36'14"
333	490 926,72	1 239 815,36	2,42	176°59'46"
136	490 924,31	1 239 815,49		

Площадь земельного участка №14	1:1000
	114,00 кв.м.

Участок №15

№	X	Y	Длина	Угол
144	491 063,19	1 239 479,62	38,63	291°29'05"
177	491 077,34	1 239 443,67	87,63	293°56'07"
176	491 112,89	1 239 363,58	8,86	306°51'38"
175	491 118,20	1 239 356,49	27,13	113°13'28"
178	491 107,51	1 239 381,42	44,73	115°43'40"
179	491 088,09	1 239 421,72	20,26	113°32'43"
180	491 079,99	1 239 440,29	42,96	109°08'36"
145	491 065,91	1 239 480,88	2,99	204°49'34"
144	491 063,19	1 239 479,62		

Площадь земельного участка №15	1:1000
	232,00 кв.м.

Участок №16

№	X	Y	Длина	Угол
161	491 062,28	1 239 479,20	42,70	289°07'00"
162	491 076,26	1 239 438,85	20,50	293°32'43"
163	491 084,45	1 239 420,05	44,72	295°43'40"
164	491 103,86	1 239 379,76	30,41	293°13'28"
165	491 115,85	1 239 351,82	40,09	293°37'46"
166	491 131,92	1 239 315,09	9,58	292°22'48"
167	491 135,57	1 239 306,23	67,44	292°52'21"
168	491 161,79	1 239 244,09	16,65	294°13'10"
169	491 168,62	1 239 228,90	4,69	352°46'25"
170	491 173,27	1 239 228,31	19,05	114°13'10"
171	491 165,45	1 239 245,69	67,38	112°52'21"
172	491 139,27	1 239 307,77	9,61	112°22'48"
173	491 135,61	1 239 316,66	40,12	113°37'46"
174	491 119,53	1 239 353,41	3,35	113°13'28"
175	491 118,20	1 239 356,49	8,86	126°51'38"
176	491 112,89	1 239 363,58	87,63	113°56'07"
177	491 077,34	1 239 443,67	38,63	111°29'05"
144	491 063,19	1 239 479,62	1,01	204°50'35"
161	491 062,28	1 239 479,20		

Площадь земельного участка №16	1:1000
	861,00 кв.м.

План границ земельного участка

Каталог координат

Участок №17

№	X	Y	Длина	Угол
169	491 168,62	1 239 228,90	16,46	294°13'10"
181	491 175,37	1 239 213,89	4,89	294°56'38"
182	491 177,43	1 239 209,46	29,17	290°53'27"
183	491 187,84	1 239 182,20	28,83	289°09'13"
184	491 197,30	1 239 154,96	22,44	284°09'52"
185	491 202,79	1 239 133,21	32,51	279°22'20"
186	491 208,08	1 239 101,14	23,88	273°29'00"
187	491 209,53	1 239 077,30	54,42	269°40'15"
188	491 209,22	1 239 022,88	47,49	269°11'14"
189	491 208,55	1 238 975,40	48,33	086°11'16"
190	491 211,76	1 239 023,62	24,16	086°11'44"
191	491 213,36	1 239 047,73	29,68	089°40'15"
192	491 213,53	1 239 077,41	24,22	093°29'00"
193	491 212,06	1 239 101,58	32,88	099°22'20"
194	491 206,71	1 239 134,02	22,78	104°09'52"
195	491 201,13	1 239 156,11	29,07	109°09'13"
196	491 191,60	1 239 183,57	29,37	110°53'27"
197	491 181,12	1 239 211,01	5,01	114°56'38"
198	491 179,01	1 239 215,56	13,99	114°13'10"
170	491 173,27	1 239 228,31	4,69	172°46'25"
169	491 168,62	1 239 228,90		

Площадь земельного участка №17	1:1000
	889,00 кв.м.

Участок №18

№	X	Y	Длина	Угол
189	491 208,55	1 238 975,40	58,51	268°59'30"
199	491 207,52	1 238 916,90	75,51	272°26'07"
200	491 210,73	1 238 841,46	59,17	089°31'23"
201	491 211,22	1 238 900,63	42,53	092°26'10"
202	491 209,41	1 238 943,12	51,23	086°11'29"
203	491 212,81	1 238 994,24	28,61	089°11'04"
204	491 213,22	1 239 022,84	24,88	089°40'15"
191	491 213,36	1 239 047,73	24,16	266°11'25"
190	491 211,76	1 239 023,62	48,33	266°11'25"
189	491 208,55	1 238 975,40		

Площадь земельного участка №18	1:1000
	408,00 кв.м.

Участок №19

№	X	Y	Длина	Угол
201	491 211,22	1 238 900,63	93,62	089°01'23"
203	491 212,81	1 238 994,24	51,23	266°11'23"
202	491 209,41	1 238 943,12	42,53	272°26'10"
201	491 211,22	1 238 900,63		

Площадь земельного участка №19	1:1000
	119,00 кв.м.

Участок №20

№	X	Y	Длина	Угол
200	491 210,73	1 238 841,46	39,41	272°26'07"
231	491 212,40	1 238 802,08	7,59	294°55'42"
230	491 215,60	1 238 795,20	10,83	102°12'11"
232	491 213,31	1 238 805,78	35,77	094°08'44"
200	491 210,73	1 238 841,46		

Площадь земельного участка №20	1:1000
	30,00 кв.м.

Участок №21

№	X	Y	Длина	Угол
199	491 207,52	1 238 916,90	75,10	269°23'18"
205	491 206,72	1 238 841,80	21,51	272°30'50"
206	491 207,66	1 238 820,31	16,17	275°42'44"
207	491 209,27	1 238 804,22	15,06	283°46'38"
208	491 212,86	1 238 789,59	16,29	291°43'22"
209	491 218,88	1 238 774,46	31,58	295°07'13"
210	491 232,29	1 238 745,87	24,13	297°33'45"
211	491 243,45	1 238 724,48	58,05	294°37'53"
212	491 267,65	1 238 671,71	17,34	294°20'23"
213	491 274,80	1 238 655,91	23,09	250°10'16"
214	491 266,96	1 238 634,18	99,97	249°50'35"
215	491 232,51	1 238 540,34	62,89	250°13'08"
216	491 211,23	1 238 481,17	78,22	230°05'41"
217	491 161,05	1 238 421,16	7,80	019°00'52"
218	491 168,43	1 238 423,71	72,64	050°13'47"
219	491 214,90	1 238 479,54	0,41	147°17'23"
220	491 214,55	1 238 479,76	1,88	057°51'55"
221	491 215,55	1 238 481,35	61,24	070°13'08"
222	491 236,27	1 238 538,97	99,97	069°50'35"
223	491 270,72	1 238 632,82	24,73	070°10'16"
224	491 279,11	1 238 656,08	18,98	114°20'23"
225	491 271,29	1 238 673,37	58,16	114°37'53"
226	491 247,05	1 238 726,24	24,15	117°33'45"
227	491 235,87	1 238 747,65	31,37	115°07'13"
228	491 222,56	1 238 776,05	15,89	111°43'22"
229	491 216,67	1 238 790,81	4,51	103°46'38"
230	491 215,60	1 238 795,20	7,59	114°55'42"
231	491 212,40	1 238 802,08	39,41	092°26'07"
200	491 210,73	1 238 841,46	75,51	092°26'07"
199	491 207,52	1 238 916,90		

Площадь земельного участка №21	1:1000
	1978,00 кв.м.

План границ земельного участка

Каталог координат

Участок №22

№	X	Y	Длина	Угол
217	491 161,05	1 238 421,16	6,00	229°51'35"
233	491 157,19	1 238 416,58	8,21	202°18'22"
234	491 149,60	1 238 413,47	12,31	196°20'10"
235	491 137,78	1 238 410,00	13,86	184°39'30"
236	491 123,97	1 238 408,88	16,41	180°21'37"
237	491 107,56	1 238 408,77	2,59	173°39'35"
238	491 104,99	1 238 409,06	15,05	165°44'32"
239	491 090,40	1 238 412,77	3,35	178°35'52"
240	491 087,05	1 238 412,85	34,01	158°31'37"
241	491 055,40	1 238 425,30	70,76	151°24'11"
242	490 993,27	1 238 459,17	25,99	325°55'08"
243	491 014,80	1 238 444,61	54,15	333°20'09"
244	491 063,19	1 238 420,31	29,40	336°22'14"
245	491 090,12	1 238 408,52	14,58	346°28'18"
246	491 104,30	1 238 405,11	3,08	353°39'35"
247	491 107,36	1 238 404,77	16,79	000°21'37"
248	491 124,15	1 238 404,88	14,42	004°39'30"
249	491 138,52	1 238 406,05	12,93	016°20'10"
250	491 150,92	1 238 409,69	9,40	022°18'22"
251	491 159,61	1 238 413,25	13,68	049°51'35"
218	491 168,43	1 238 423,71	7,74	199°00'52"
334	491 161,11	1 238 421,18	0,06	199°00'52"
217	491 161,05	1 238 421,16		

Площадь земельного участка №22	1:1000
	512,00 кв.м.

Участок №23

№	X	Y	Длина	Угол
239	491 090,40	1 238 412,77	27,85	156°22'14"
252	491 064,89	1 238 423,93	53,78	153°20'09"
253	491 016,82	1 238 448,06	35,07	145°55'08"
254	490 987,77	1 238 467,72	4,33	258°19'03"
255	490 986,90	1 238 463,48	7,70	325°55'08"
242	490 993,27	1 238 459,17	70,76	331°24'11"
241	491 055,40	1 238 425,30	34,01	338°31'37"
240	491 087,05	1 238 412,85	3,35	358°35'52"
239	491 090,40	1 238 412,77		

Площадь земельного участка №23	1:1000
	276,00 кв.м.

Участок №24

№	X	Y	Длина	Угол
254	490 987,78	1 238 467,74	42,05	146°08'18"
256	490 952,86	1 238 491,17	11,97	235°26'00"
257	490 946,07	1 238 481,31	4,02	330°44'53"
258	490 949,57	1 238 479,34	7,65	055°26'00"
259	490 953,91	1 238 485,64	39,74	326°06'23"
255	490 986,90	1 238 463,48	4,34	078°19'03"
254	490 987,78	1 238 467,74		

Площадь земельного участка №24	Площадь
	203,00 кв.

Участок №25

№	X	Y	Длина	Угол
257	490 946,07	1 238 481,31	14,46	235°26'00"
260	490 937,86	1 238 469,40	37,86	144°28'47"
261	490 907,05	1 238 491,39	26,26	144°43'39"
262	490 885,61	1 238 506,55	23,28	147°02'37"
263	490 866,08	1 238 519,21	48,56	148°02'41"
264	490 824,88	1 238 544,92	51,36	149°34'33"
265	490 780,59	1 238 570,93	71,02	150°02'47"
266	490 719,06	1 238 606,39	27,88	145°53'29"
267	490 695,97	1 238 622,02	22,27	158°14'55"
268	490 675,28	1 238 630,27	37,73	147°02'54"
269	490 643,62	1 238 650,80	109,93	131°57'47"
270	490 570,12	1 238 732,54	71,59	139°23'23"
271	490 515,77	1 238 779,14	53,73	145°00'29"
272	490 471,76	1 238 809,95	25,54	151°38'06"
273	490 449,28	1 238 822,08	47,22	160°31'03"
274	490 404,76	1 238 837,83	29,78	167°20'22"
275	490 375,71	1 238 844,36	3,81	174°57'27"
276	490 371,91	1 238 844,69	88,31	181°22'02"
277	490 283,63	1 238 842,59	28,13	219°43'08"
278	490 262,00	1 238 824,61	4,09	297°29'17"
279	490 263,89	1 238 820,98	27,60	039°43'08"
280	490 285,12	1 238 838,62	86,69	001°22'02"
281	490 371,79	1 238 840,69	3,32	354°57'27"
282	490 375,09	1 238 840,40	29,28	347°20'22"
283	490 403,65	1 238 833,98	46,67	340°31'03"
284	490 447,66	1 238 818,41	25,00	331°38'06"
285	490 469,65	1 238 806,54	53,30	325°00'29"
286	490 513,32	1 238 775,97	71,14	319°23'23"
287	490 567,32	1 238 729,67	110,20	311°57'47"
288	490 641,00	1 238 647,73	38,65	327°02'54"
289	490 673,44	1 238 626,70	16,97	338°14'55"
290	490 689,20	1 238 620,41	3,16	052°57'42"
291	490 691,11	1 238 622,94	15,79	323°00'24"
292	490 703,72	1 238 613,44	1,24	233°01'38"
293	490 702,97	1 238 612,45	13,01	325°53'29"
294	490 713,75	1 238 605,15	0,37	052°57'35"
295	490 713,97	1 238 605,45	5,23	322°55'13"
296	490 718,14	1 238 602,30	69,75	330°02'47"
297	490 778,58	1 238 567,47	51,29	329°34'33"
298	490 822,81	1 238 541,50	48,47	328°02'41"
299	490 863,94	1 238 515,84	23,16	327°02'37"
300	490 883,37	1 238 503,24	26,17	324°43'39"
301	490 904,73	1 238 488,13	41,92	324°28'47"
302	490 938,85	1 238 463,78	18,90	055°26'00"
258	490 949,57	1 238 479,34	4,02	150°44'53"
257	490 946,07	1 238 481,31		

Площадь земельного участка №25	1:1000
	3253,00 кв.м.

План границ земельного участка

Каталог координат

Участок №26

№	X	Y	Длина	Угол
293	490 702,97	1 238 612,45	1,24	053°01'38"
292	490 703,72	1 238 613,44	15,79	143°00'24"
291	490 691,11	1 238 622,94	3,16	232°57'42"
290	490 689,20	1 238 620,41	15,91	329°56'50"
293	490 702,97	1 238 612,45		

Площадь земельного участка №26	1:1000
	35,00 кв.м.

Участок №27

№	X	Y	Длина	Угол
278	490 262,00	1 238 824,61	34,97	219°43'08"
303	490 235,10	1 238 802,26	44,27	256°01'51"
304	490 224,41	1 238 759,30	19,76	277°21'09"
305	490 226,94	1 238 739,70	0,24	017°07'52"
306	490 227,17	1 238 739,77	4,12	343°04'45"
307	490 231,12	1 238 738,57	20,66	097°21'09"
308	490 228,47	1 238 759,06	42,21	076°01'51"
309	490 238,66	1 238 800,03	32,79	039°43'08"
279	490 263,89	1 238 820,98	4,09	117°29'17"
278	490 262,00	1 238 824,61		

Площадь земельного участка №27	1:1000
	389,00 кв.м.

Участок №28

№	X	Y	Длина	Угол
305	490 226,94	1 238 739,70	0,32	277°21'09"
310	490 226,98	1 238 739,39	0,31	053°14'13"
311	490 227,16	1 238 739,63	5,53	320°33'21"
312	490 231,43	1 238 736,11	2,48	097°21'09"
307	490 231,12	1 238 738,57	4,12	163°04'45"
306	490 227,17	1 238 739,77	0,24	197°07'52"
305	490 226,94	1 238 739,70		

Площадь земельного участка №28	1:1000
	5,00 кв.м.

Участок №29

№	X	Y	Длина	Угол
310	490 226,98	1 238 739,39	5,90	277°21'09"
313	490 227,73	1 238 733,53	1,62	249°14'27"
314	490 227,16	1 238 732,02	4,17	355°29'47"
315	490 231,31	1 238 731,69	1,46	069°14'27"
316	490 231,83	1 238 733,05	3,09	097°21'09"
312	490 231,43	1 238 736,11	5,53	140°33'21"
311	490 227,16	1 238 739,63	0,31	233°14'13"
310	490 226,98	1 238 739,39		

Площадь земельного участка №29	1:1000
	25,00 кв.м.

Участок №30

№	X	Y	Длина	Угол
314	490 227,16	1 238 732,02	12,32	249°14'27"
317	490 222,79	1 238 720,49	4,05	007°44'56"
318	490 226,80	1 238 721,04	0,45	347°56'57"
319	490 227,24	1 238 720,95	11,49	069°14'27"
315	490 231,31	1 238 731,69	4,17	175°29'47"
314	490 227,16	1 238 732,02		

Площадь земельного участка №30	1:1000
	47,00 кв.м.

Участок №31

№	X	Y	Длина	Угол
317	490 222,79	1 238 720,49	4,77	249°14'27"
320	490 221,10	1 238 716,04	38,49	219°30'57"
321	490 191,41	1 238 691,55	2,95	291°33'08"
322	490 192,49	1 238 688,80	1,19	306°53'55"
323	490 193,21	1 238 687,85	40,52	039°30'57"
324	490 224,46	1 238 713,63	7,83	069°14'27"
319	490 227,24	1 238 720,95	0,45	167°56'57"
318	490 226,80	1 238 721,04	4,05	187°44'56"
317	490 222,79	1 238 720,49		

Площадь земельного участка №31	1:1000
	184,00 кв.м.

Участок №32

№	X	Y	Длина	Угол
321	490 191,41	1 238 691,55	5,52	219°30'57"
325	490 187,15	1 238 688,03	2,13	298°25'41"
326	490 188,16	1 238 686,16	1,91	306°46'50"
327	490 189,31	1 238 684,63	5,06	039°31'47"
323	490 193,21	1 238 687,85	1,19	126°53'55"
322	490 192,49	1 238 688,80	2,95	111°33'08"
321	490 191,41	1 238 691,55		

Площадь земельного участка №32	1:1000
	21,00 кв.м.

Участок №33

№	X	Y	Длина	Угол
325	490 187,15	1 238 688,03	35,80	219°30'57"
328	490 159,53	1 238 665,25	4,00	309°30'57"
329	490 162,07	1 238 662,17	35,30	039°30'57"
327	490 189,31	1 238 684,63	1,91	126°46'50"
326	490 188,16	1 238 686,16	2,13	118°25'41"
325	490 187,15	1 238 688,03		

Площадь земельного участка №33	1:1000
	142,00 кв.м.

Участок №34

№	X	Y	Длина	Угол
341	490 657,91	1 239 775,04	2,95	218°47'23"
340	490 655,61	1 239 773,19	17,25	225°43'01"
339	490 643,57	1 239 760,84	19,94	039°46'13"
343	490 658,89	1 239 773,59	1,75	124°05'37"
341	490 657,91	1 239 775,04		

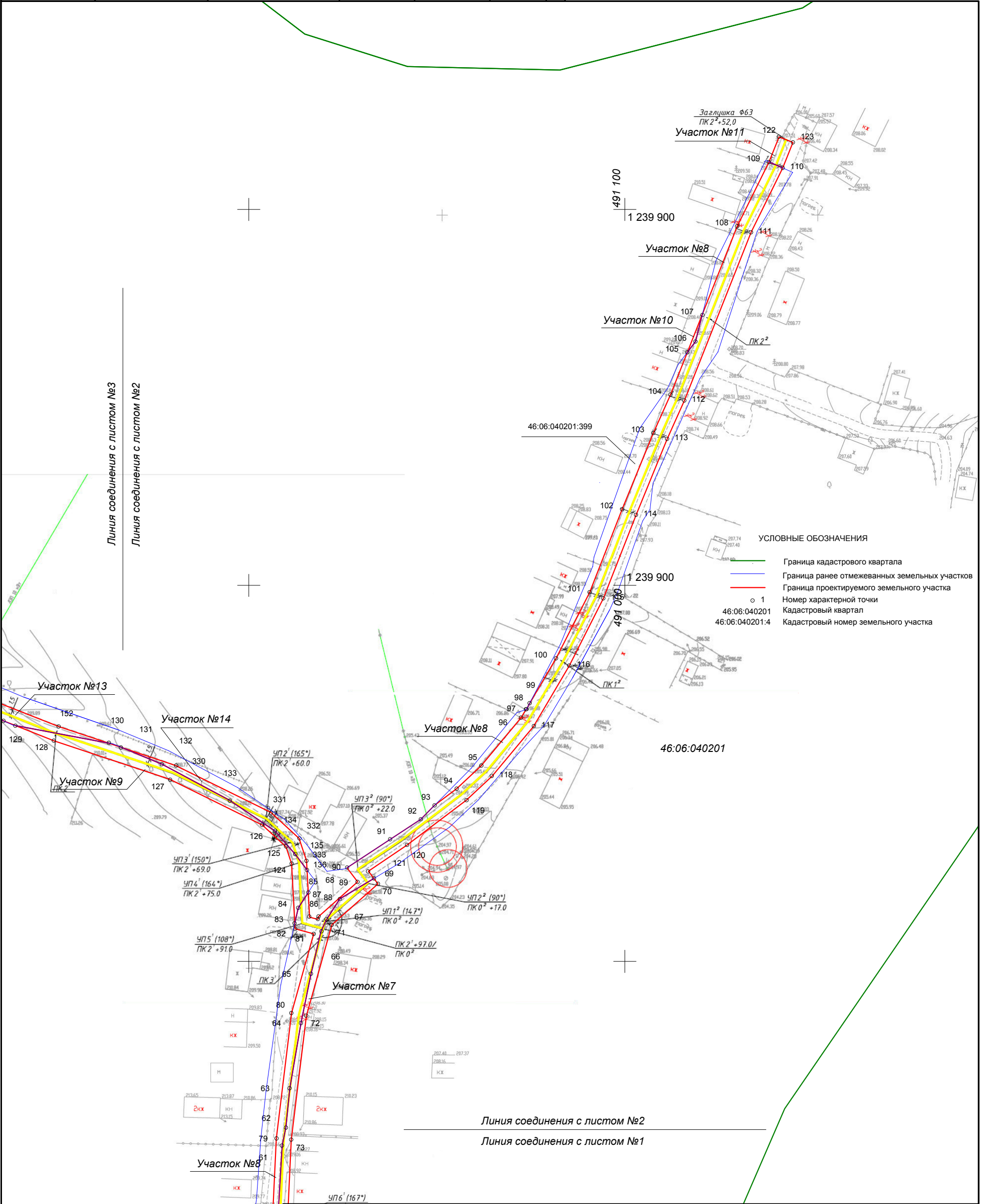
Площадь земельного участка №34	1:1000
	20,00 кв.м.

Экспликация земельных участков

Экспликация земельных участков				
№ участка	Площадь участка, кв.м.	Кадастровый квартал	Кадастровый номер участков сторонних землепользователей	Землепользователь (собственник)
Участок №1	352,00		46:06:040201:399	МО"Студенокский сельсовет"
Участок №2	30,00		46:06:040201:4	Партунов Станислав Александрович Партунова Наталья Ризабековна
Участок №3	19,00		46:06:040201:365	
Участок №4	542,00		46:06:040201:4	Партунов Станислав Александрович Партунова Наталья Ризабековна
Участок №5	38,00		46:06:040201:17	Трофимов Игорь Павлович Трофимова Елена Евгеньевна
Участок №6	313,00		46:06:040201:399	МО"Студенокский сельсовет"
Участок №7	409,00	46:06:041702		Неразграниченные земли
Участок №8	1128,00		46:06:040201:399	МО"Студенокский сельсовет"
Участок №9	231,00	46:06:041702		Неразграниченные земли
Участок №10	5,00		46:06:041702:48	ООО"Парк Островов" ООО"Племенная ферма Тимская"
Участок №11	29,00	46:06:041702		Неразграниченные земли
Участок №12	550,00		46:06:041702:48	ООО"Парк Островов" ООО"Племенная ферма Тимская"
Участок №13	678,00		46:06:040201:399	МО"Студенокский сельсовет"
Участок №14	114,00		46:06:040201:399	МО"Студенокский сельсовет"
Участок №15	232,00		46:06:041702:51	МО"Студенокский сельсовет"
Участок №16	861,00	46:06:041702		Неразграниченные земли
Участок №17	889,00		46:06:041702:48	ООО"Парк Островов" ООО"Племенная ферма Тимская"
Участок №18	408,00		46:06:041702:51	Неразграниченные земли
Участок №19	119,00		46:06:041702:47	ООО"Парк Островов" ООО"Племенная ферма Тимская"
Участок №20	30,00		46:06:041702:51	МО"Студенокский сельсовет"
Участок №21	1978,00		46:06:041702:48	ООО"Парк Островов" ООО"Племенная ферма Тимская"
Участок №22	512,00	46:06:041702		Неразграниченные земли
Участок №23	276,00		46:06:041702:48	ООО"Парк Островов" ООО"Племенная ферма Тимская"
Участок №24	203,00	46:06:041702		Неразграниченные земли
Участок №25	3253,00	46:06:040102		Неразграниченные земли
Участок №26	35,00		46:06:040102:1533	Хохлов Сергей Витальевич
Участок №27	389,00	46:06:041702		Неразграниченные земли
Участок №28	5,00		46:06:000000:803	Курское управление автодорогами
Участок №29	25,00	46:06:040102		Неразграниченные земли
Участок №30	47,00		46:06:040102:1887	ООО"Парк Островов" ООО"Племенная ферма Тимская"
Участок №31	184,00	46:06:040102		Неразграниченные земли
Участок №32	21,00		46:06:040102:1839(2)	МО"Студенокский сельсовет"
Участок №33	142,00	46:06:040102		Неразграниченные земли
Участок №34	20,00	46:06:040201		Неразграниченные земли

Согласовано

Инв. № подл.	Подп. и дата				

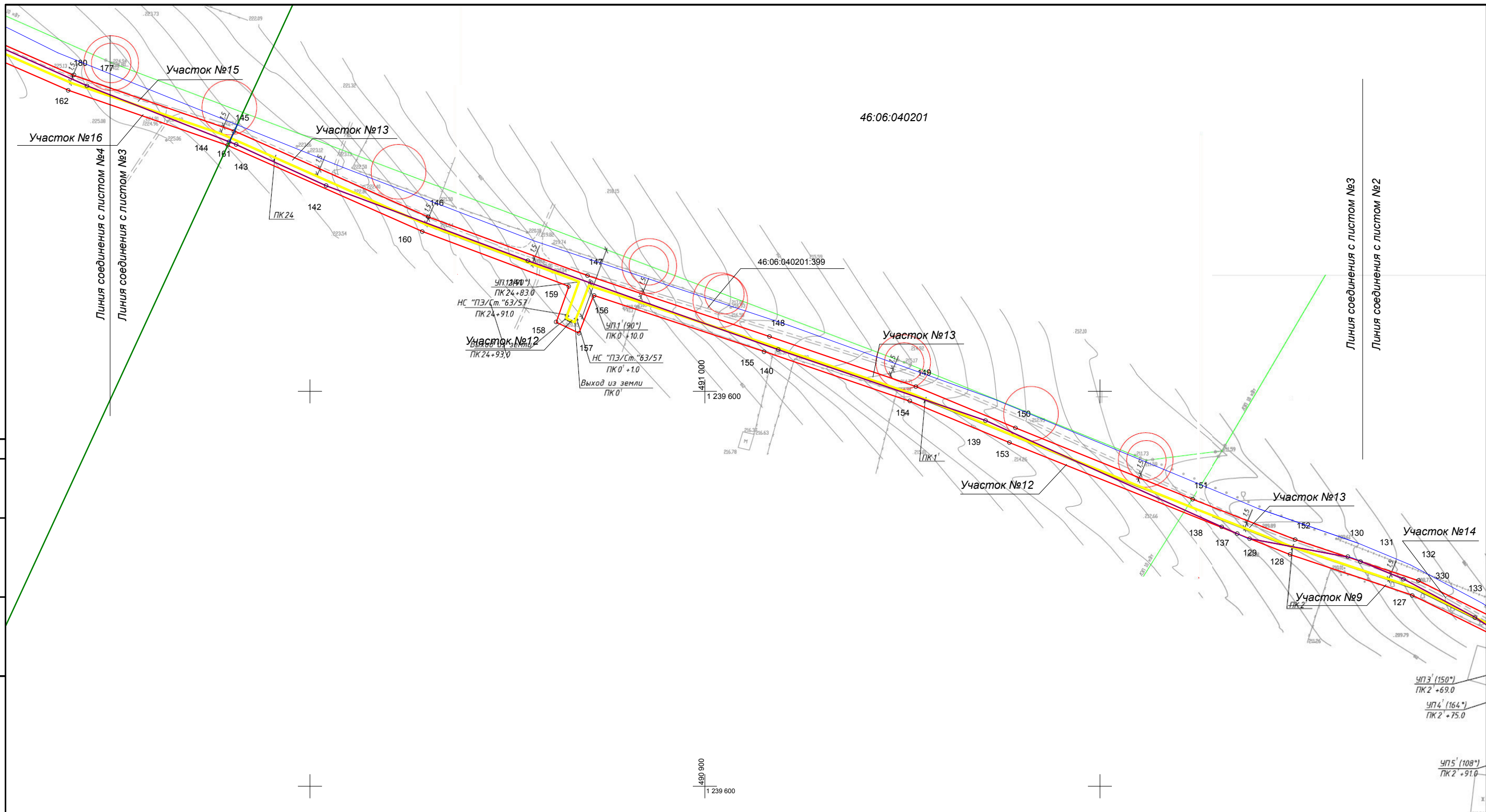


- УСЛОВНЫЕ ОБОЗНАЧЕНИЯ**
- Граница кадастрового квартала
 - Граница ранее отмежеванных земельных участков
 - Граница проектируемого земельного участка
 - 1 Номер характерной точки
 - 46:06:040201 Кадастровый квартал
 - 46:06:040201:4 Кадастровый номер земельного участка

Проект межевания территории для линейного объекта					
"Газоснабжение д.Погарище Железнодорожного района Курской области"					
Изм.	Кол.уч.	Лист	№ док.	Подпись	Дата
Проект полосы газопровода				Стадия	Лист
				П	2
				Листов	10
МАСШТАБ 1:1000				ООО"Курские просторы"	

Ген. директор	Косицкий А.И.	6.09.2016
Гл. инженер	Блинов Н.Л.	6.09.2016
Нач. партии	Ташланов А.В.	6.09.2016
Исполнитель	Ташланов А.В.	6.09.2016

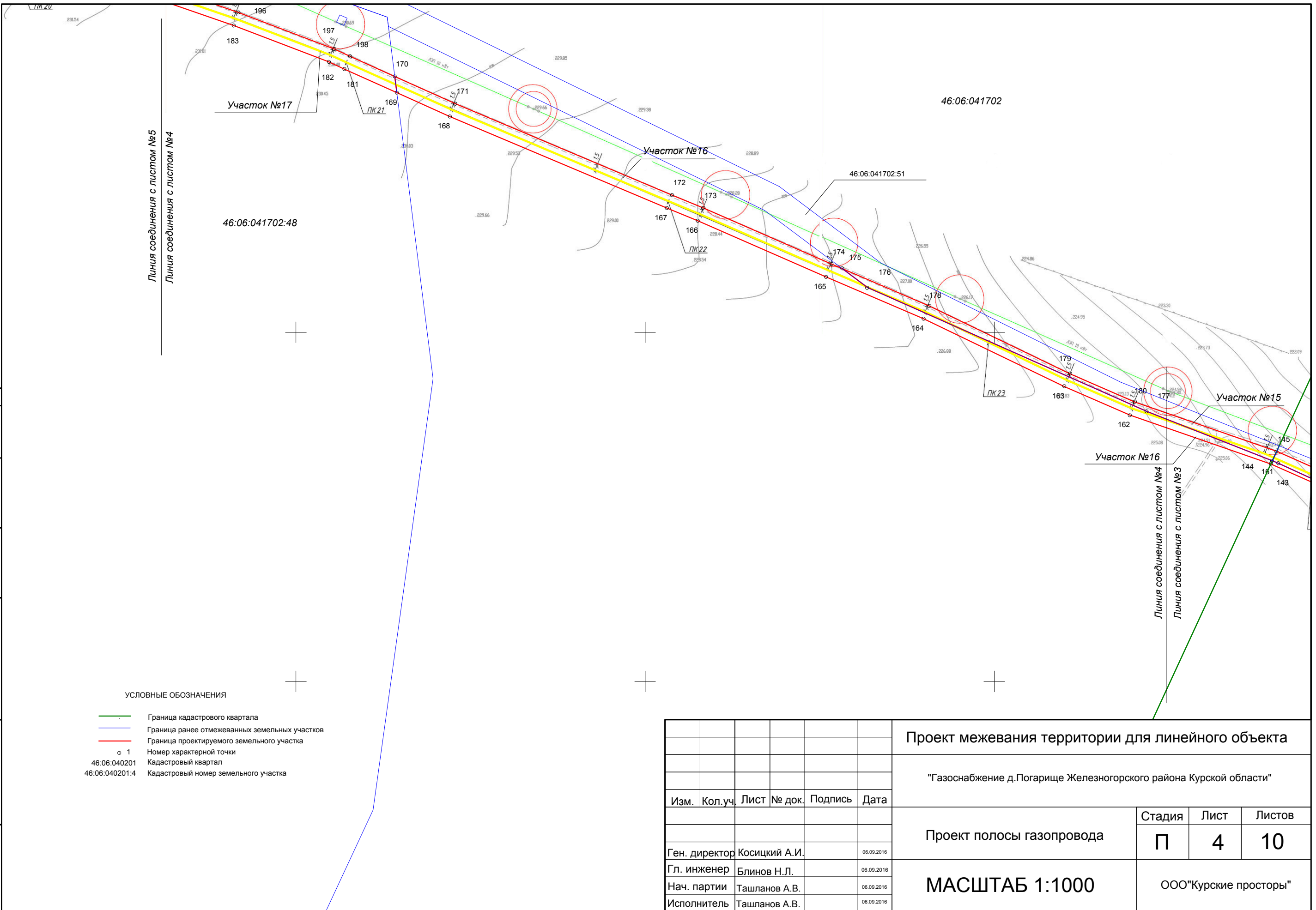
Согласовано					
Инв. № подл.	Подп. и дата	Взам. инв. №			



- УСЛОВНЫЕ ОБОЗНАЧЕНИЯ
- Граница кадастрового квартала
 - Граница ранее отмежеванных земельных участков
 - Граница проектируемого земельного участка
 - 1 Номер характерной точки
 - 46:06:040201 Кадастровый квартал
 - 46:06:040201:4 Кадастровый номер земельного участка


Проект межевания территории для линейного объекта					
"Газоснабжение д.Погарище Железнодорожного района Курской области"					
Изм.	Кол.уч.	Лист	№ док.	Подпись	Дата
Проект полосы газопровода				Стадия	Лист
				П	3
				Листов	10
МАСШТАБ 1:1000				ООО"Курские просторы"	
Ген. директор		Косицкий А.И.		06.09.2016	
Гл. инженер		Блинов Н.Л.		06.09.2016	
Нач. партии		Ташланов А.В.		06.09.2016	
Исполнитель		Ташланов А.В.		06.09.2016	

Согласовано					
Инв. № подл.	Подп. и дата	Взам. инв. №			



Проект межевания территории для линейного объекта					
"Газоснабжение д.Погарище Железнодорожного района Курской области"					
Изм.	Кол.уч.	Лист	№ док.	Подпись	Дата
Проект полосы газопровода				Стадия	Лист
				П	4
				Листов	10
Ген. директор	Косицкий А.И.			06.09.2016	
Гл. инженер	Блинов Н.Л.			06.09.2016	
Нач. партии	Ташланов А.В.			06.09.2016	
Исполнитель	Ташланов А.В.			06.09.2016	
МАСШТАБ 1:1000				ООО"Курские просторы"	

Согласовано				
Инв. № подл.	Подп. и дата	Взам. инв. №		



- УСЛОВНЫЕ ОБОЗНАЧЕНИЯ
- Граница кадастрового квартала
 - Граница ранее отмежеванных земельных участков
 - Граница проектируемого земельного участка
 - 1 Номер характерной точки
 - 46:06:040201 Кадастровый квартал
 - 46:06:040201:4 Кадастровый номер земельного участка

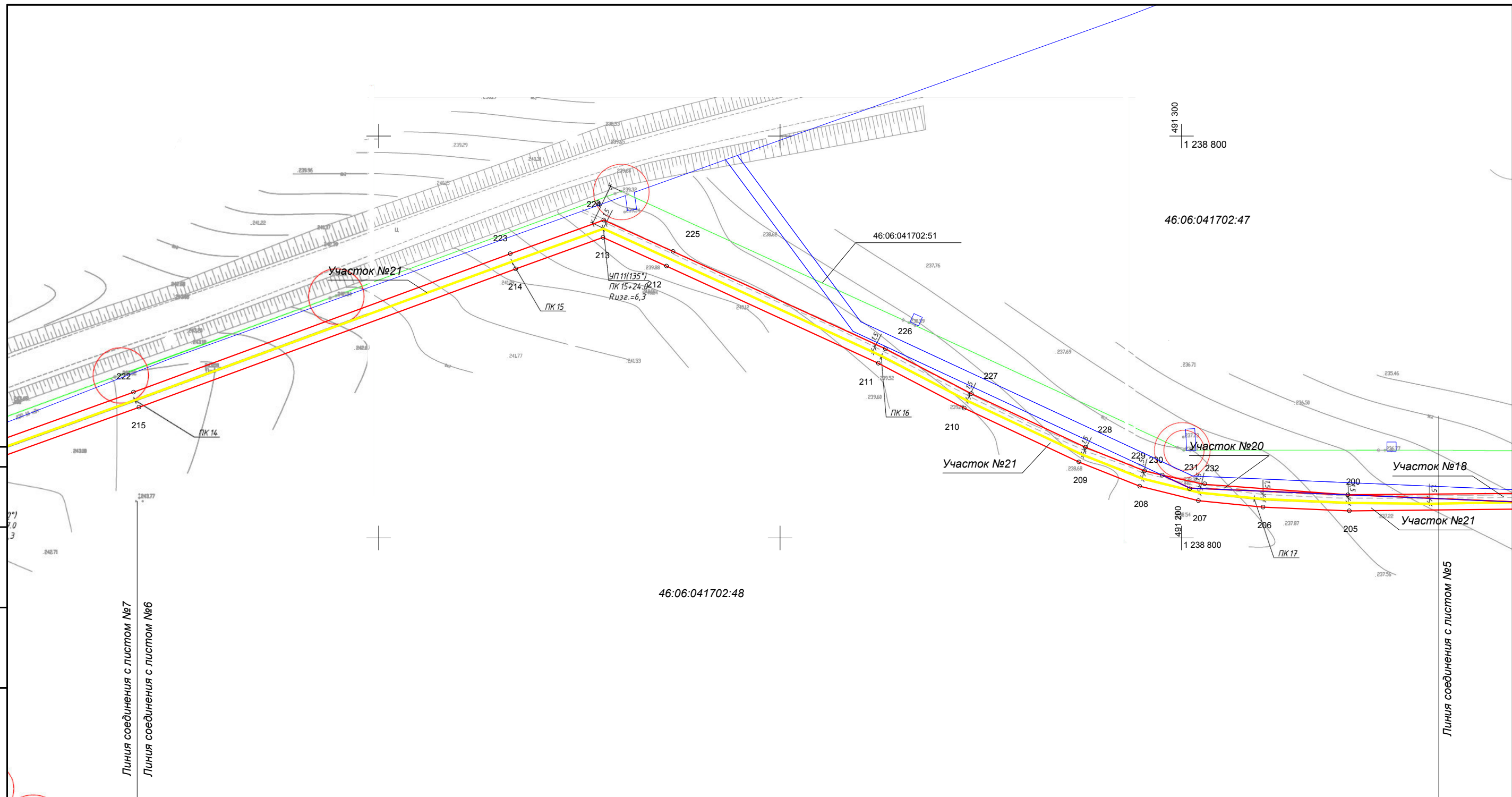
Проект межевания территории для линейного объекта						
"Газоснабжение д.Погарище Железнодорожного района Курской области"						
Изм.	Кол.уч.	Лист	№ док.	Подпись	Дата	
Проект полосы газопровода				Стадия	Лист	Листов
				П	5	10
МАСШТАБ 1:1000				ООО"Курские просторы"		
Ген. директор	Косицкий А.И.			06.09.2016		
Гл. инженер	Блинов Н.Л.			06.09.2016		
Нач. партии	Ташланов А.В.			06.09.2016		
Исполнитель	Ташланов А.В.			06.09.2016		

Согласовано

Взам. инв. №

Подп. и дата

Инв. № подл.



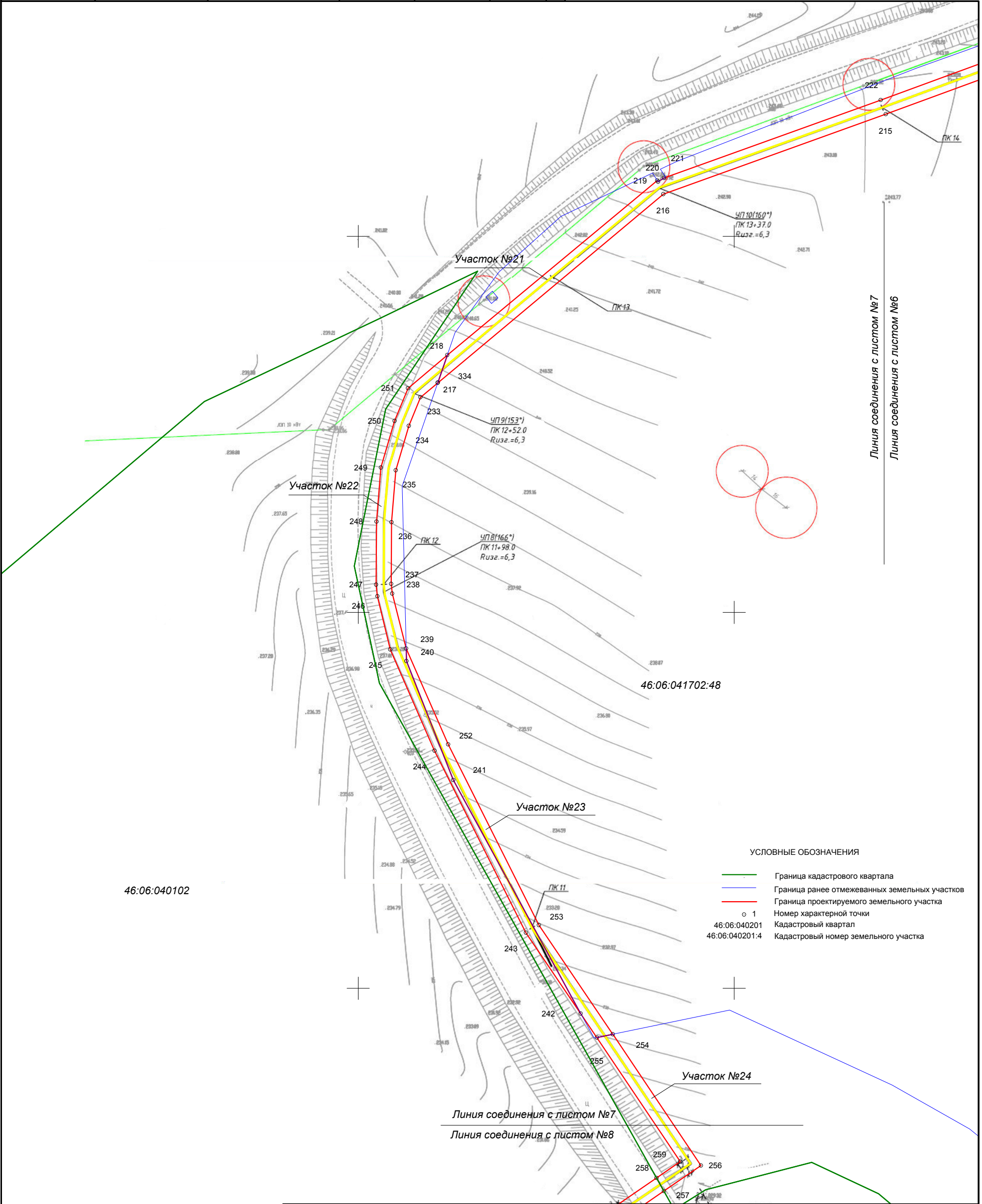
УСЛОВНЫЕ ОБОЗНАЧЕНИЯ

- Граница кадастрового квартала
- Граница ранее отмежеванных земельных участков
- Граница проектируемого земельного участка
- 1 Номер характерной точки
- 46:06:040201 Кадастровый квартал
- 46:06:040201:4 Кадастровый номер земельного участка

Проект межевания территории для линейного объекта						
"Газоснабжение д.Погарище Железнодорожного района Курской области"						
Изм.	Кол.уч.	Лист	№ док.	Подпись	Дата	
Проект полосы газопровода				Стадия	Лист	Листов
				П	6	10
МАСШТАБ 1:1000				ООО"Курские просторы"		
Ген. директор		Косицкий А.И.		06.09.2016		
Гл. инженер		Блинов Н.Л.		06.09.2016		
Нач. партии		Ташланов А.В.		06.09.2016		
Исполнитель		Ташланов А.В.		06.09.2016		

Согласовано

Инв. № подл.	Подп. и дата				



Проект межевания территории для линейного объекта					
"Газоснабжение д.Погарище Железногорского района Курской области"					
Изм.	Кол.уч.	Лист	№ док.	Подпись	Дата
Проект полосы газопровода				Стадия	Лист
				П	7
				Листов	10
Ген. директор	Косицкий А.И.			6.09.2016	
Гл. инженер	Блинов Н.Л.			6.09.2016	
Нач. партии	Ташланов А.В.			6.09.2016	
Исполнитель	Ташланов А.В.			6.09.2016	
МАСШТАБ 1:1000					
ООО"Курские просторы"					

Согласовано

Инв. № подл.	Подп. и дата				



УСЛОВНЫЕ ОБОЗНАЧЕНИЯ

- Граница кадастрового квартала
- Граница ранее отмежеванных земельных участков
- Граница проектируемого земельного участка
- 1 Номер характерной точки
- 46:06:040201 Кадастровый квартал
- 46:06:040201:4 Кадастровый номер земельного участка

Изм.	Кол.уч.	Лист	№ док.	Подпись	Дата
Ген. директор	Косицкий А.И.			6.09.2016	
Гл. инженер	Блинов Н.Л.			6.09.2016	
Нач. партии	Ташланов А.В.			6.09.2016	
Исполнитель	Ташланов А.В.			6.09.2016	

Проект межевания территории для линейного объекта

"Газоснабжение д.Погарище Железногорского района Курской области"

Проект полосы газопровода

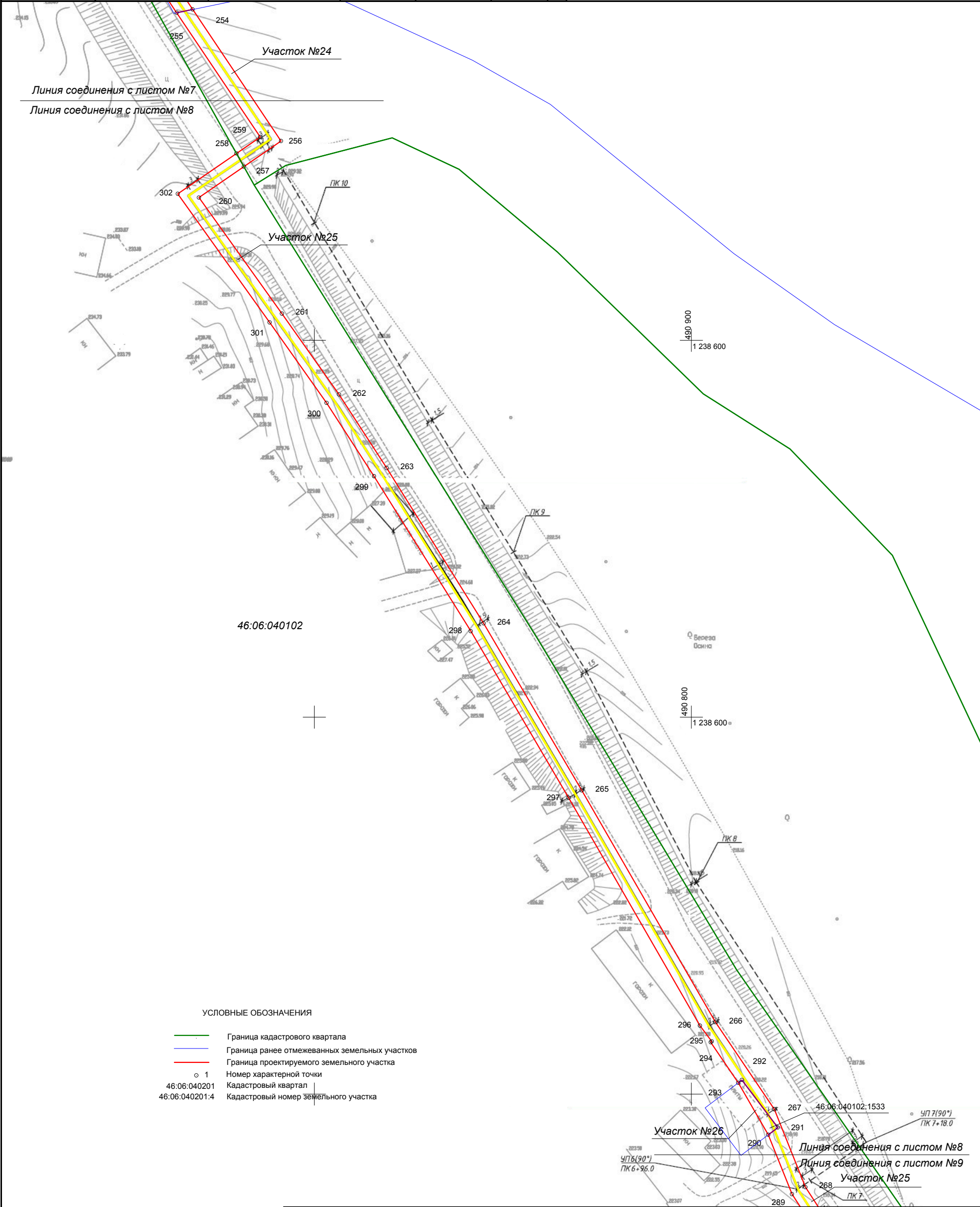
МАСШТАБ 1:1000

Стадия	Лист	Листов
П	8	10

ООО"Курские просторы"

Согласовано

Инв. № подл.	Подп. и дата				



УСЛОВНЫЕ ОБОЗНАЧЕНИЯ

- Граница кадастрового квартала
- Граница ранее отмежеванных земельных участков
- Граница проектируемого земельного участка
- 1 Номер характерной точки
- 46:06:040201 Кадастровый квартал
- 46:06:040201:4 Кадастровый номер земельного участка

Изм.	Кол.уч.	Лист	№ док.	Подпись	Дата
Ген. директор	Косицкий А.И.			6.09.2016	
Гл. инженер	Блинов Н.Л.			6.09.2016	
Нач. партии	Ташланов А.В.			6.09.2016	
Исполнитель	Ташланов А.В.			6.09.2016	

Проект межевания территории для линейного объекта

"Газоснабжение д.Погарище Железногорского района Курской области"

Проект полосы газопровода

Стадия	Лист	Листов
П	9	10

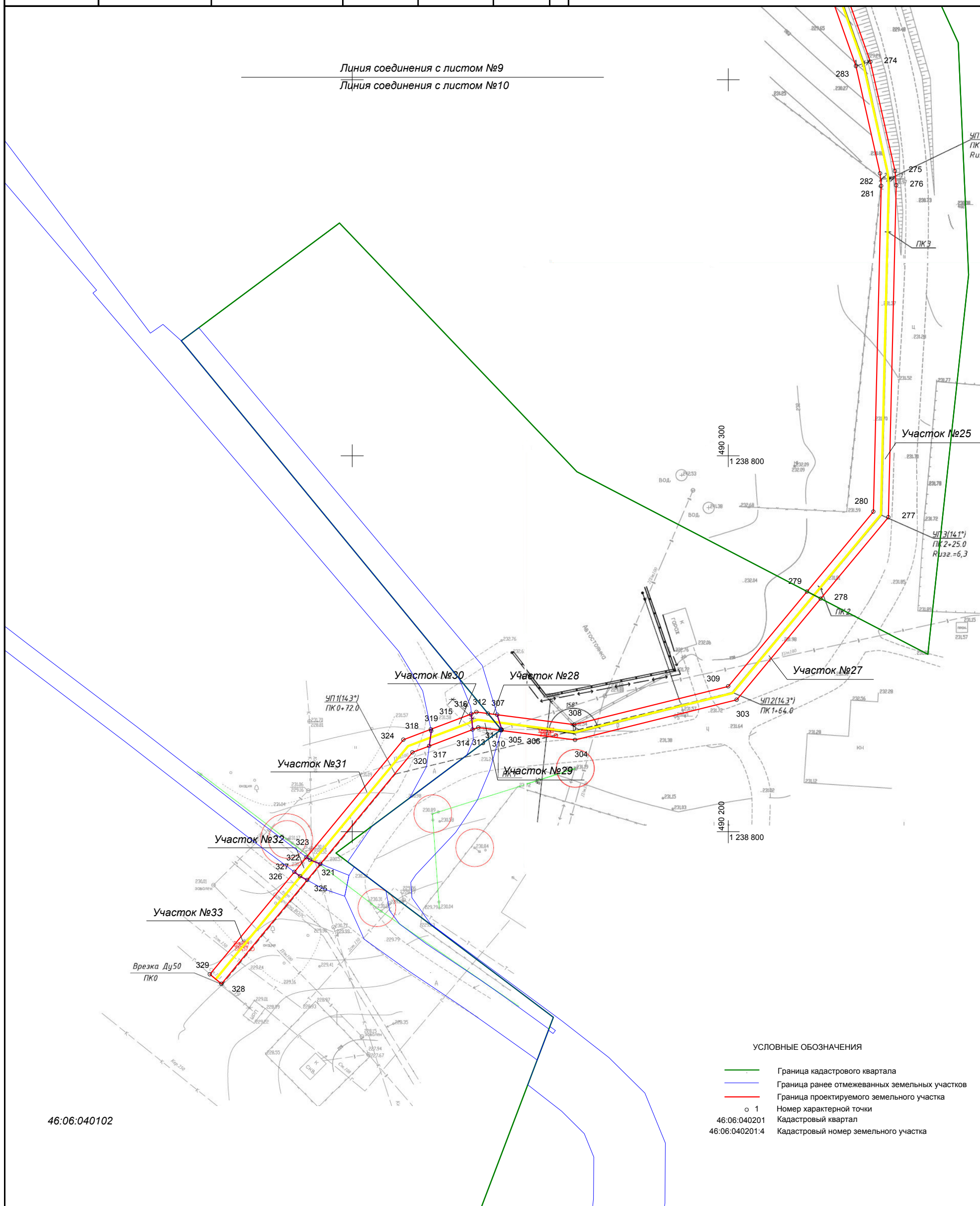
МАСШТАБ 1:1000

ООО"Курские просторы"

Согласовано

Инв. № подл.	Подп. и дата				

Линия соединения с листом №9
Линия соединения с листом №10



- УСЛОВНЫЕ ОБОЗНАЧЕНИЯ
- Граница кадастрового квартала
 - Граница ранее отмежеванных земельных участков
 - Граница проектируемого земельного участка
 - 1 Номер характерной точки
 - 46:06:040201 Кадастровый квартал
 - 46:06:040201:4 Кадастровый номер земельного участка

Проект межевания территории для линейного объекта					
"Газоснабжение д.Погарище Железногорского района Курской области"					
Изм.	Кол.уч.	Лист	№ док.	Подпись	Дата
Проект полосы газопровода				Стадия	Лист
				П	10
				Листов	10
Ген. директор Косицкий А.И.				6.09.2016	
Гл. инженер Блинов Н.Л.				6.09.2016	
Нач. партии Ташланов А.В.				6.09.2016	
Исполнитель Ташланов А.В.				6.09.2016	
МАСШТАБ 1:1000					
ООО"Курские просторы"					

Федеральный информационный ресурс

(полное наименование органа кадастрового учета)

КВ.1

КАДАСТРОВАЯ ВЫПИСКА О ЗЕМЕЛЬНОМ УЧАСТКЕ

"08" августа 2016г. № 99/2016/6203207

1	Кадастровый номер:	46:06:040201:4	2	Лист № 1	3	Всего листов: 4
4	Номер кадастрового квартала:	46:06:040201				
5	Предыдущие номера:	—	6	Дата внесения номера в государственный кадастр недвижимости: 14.08.2003		
7	—					
8	Кадастровые номера объектов капитального строительства: —					
9	Адрес (описание местоположения): установлено относительно ориентира, расположенного в границах участка. Почтовый адрес ориентира: обл. Курская, р-н Железнодорожный, д. Погарище					
10	Категория земель: Земли сельскохозяйственного назначения					
11	Разрешенное использование: Для ведения личного подсобного хозяйства					
12	Площадь: 1000 +/- 22.14 кв. м					
13	Кадастровая стоимость: 1279.92 руб.					
14	Система координат: МСК-46					
Сведения о правах:						
15	Правообладатель	Вид права, номер и дата регистрации	Особые отметки	Документ	Адрес для связи с правообладателем	
	Партунов Станислав Александрович , Партунова Наталья Ризабековна	общая совместная собственность, № 46-06-12/2003-539 от 03.10.2003	—	—	, Почтовый адрес и (или) адрес электронной почты, по которым осуществляется связь с правообладателем земельного участка, отсутствует	
16	Особые отметки: —					
17	Характер сведений государственного кадастра недвижимости (статус записи о земельном участке): Сведения об объекте недвижимости имеют статус ранее учтенные					
Дополнительные сведения:						
18	18.1	—				
	18.2	Кадастровые номера участков, образованных из земельного участка: —				
19	Сведения о кадастровых инженерах: —					

(наименование должности)

М.П.

(подпись)

(инициалы, фамилия)

Федеральный информационный ресурс

(полное наименование органа кадастрового учета)

КВ.1

КАДАСТРОВАЯ ВЫПИСКА О ЗЕМЕЛЬНОМ УЧАСТКЕ

"08" августа 2016г. № 99/2016/6203249

1	Кадастровый номер:	46:06:040102:1533	2	Лист № 1	3	Всего листов: 4
4	Номер кадастрового квартала:	46:06:040102				
5	Предыдущие номера:	—	6	Дата внесения номера в государственный кадастр недвижимости: 21.05.2013		
7	—					
8	Кадастровые номера объектов капитального строительства: —					
9	Адрес (описание местоположения): Курская обл., р-н Железногорский, Студенокский сельсовет, п. Студенок					
10	Категория земель: Земли населённых пунктов					
11	Разрешенное использование: для строительства блока гаражей					
12	Площадь: 194 +/- 5 кв. м					
13	Кадастровая стоимость: 20740.54 руб.					
14	Система координат: МСК-46					
15	Сведения о правах:					
	Правообладатель	Вид права, номер и дата регистрации	Особые отметки	Документ	Адрес для связи с правообладателем	
	Хохлов Сергей Витальевич	собственность, № 46-46/007-46/007/013/2015-145/1 от 17.03.2015	—	—	Почтовый адрес и (или) адрес электронной почты, по которым осуществляется связь с правообладателем земельного участка, отсутствует	
16	Особые отметки: Для данного земельного участка обеспечен доступ посредством земельного участка (земельных участков) с кадастровым номером (кадастровыми номерами) земли (земельные участки) общего пользования.					
17	Характер сведений государственного кадастра недвижимости (статус записи о земельном участке): Сведения об объекте недвижимости имеют статус учтенные					
18	Дополнительные сведения:					
	18.1	—				
	18.2	Кадастровые номера участков, образованных из земельного участка: —				
19	Сведения о кадастровых инженерах: Рудяев Андрей Иванович №46-11-90					

(наименование должности)

М.П.

(подпись)

(инициалы, фамилия)

Федеральный информационный ресурс

(полное наименование органа кадастрового учета)

КВ.1

КАДАСТРОВАЯ ВЫПИСКА О ЗЕМЕЛЬНОМ УЧАСТКЕ

"08" августа 2016г. № 99/2016/6203227

1	Кадастровый номер:	46:06:040201:17	2	Лист № 1	3	Всего листов: 5
4	Номер кадастрового квартала:	46:06:040201				
5	Предыдущие номера:	—	6	Дата внесения номера в государственный кадастр недвижимости: 26.08.2005		
7	—					
8	Кадастровые номера объектов капитального строительства: —					
9	Адрес (описание местоположения): установлено относительно ориентира, расположенного в границах участка. Почтовый адрес ориентира: обл. Курская, р-н Железнодорожный, д. Погарище, дом 18					
10	Категория земель: Земли населённых пунктов					
11	Разрешенное использование: Для строительства жилого дома					
12	Площадь: 1054 +/- 21 кв. м					
13	Кадастровая стоимость: 22775 руб.					
14	Система координат: МСК-46					
15	Сведения о правах:					
	Правообладатель	Вид права, номер и дата регистрации	Особые отметки	Документ	Адрес для связи с правообладателем	
	Трофимов Игорь Павлович , Трофимова Елена Евгеньевна	общая совместная собственность, № 46-46-07/003/2011-330 от 02.03.2011	—	—	, Почтовый адрес и (или) адрес электронной почты, по которым осуществляется связь с правообладателем земельного участка, отсутствует	
16	Особые отметки: —					
17	Характер сведений государственного кадастра недвижимости (статус записи о земельном участке): Сведения об объекте недвижимости имеют статус ранее учтенные					
18	Дополнительные сведения:					
	18.1	—				
	18.2	Кадастровые номера участков, образованных из земельного участка: —				
19	Сведения о кадастровых инженерах: —					

(наименование должности)

М.П.

(подпись)

(инициалы, фамилия)

Федеральный информационный ресурс

(полное наименование органа кадастрового учета)

КВ.1

КАДАСТРОВАЯ ВЫПИСКА О ЗЕМЕЛЬНОМ УЧАСТКЕ

"08" августа 2016г. № 99/2016/6203226

1	Кадастровый номер:	46:06:070701:477	2	Лист № <u>1</u>	3	Всего листов: <u>4</u>
4	Номер кадастрового квартала:	46:06:070701				
5	Предыдущие номера:	—	6	Дата внесения номера в государственный кадастр недвижимости: 11.03.2013		
7	—					
8	Кадастровые номера объектов капитального строительства: —					
9	Адрес (описание местоположения): Курская обл., Железнодорожный р-н, Разветьевский сельсовет, д. Клишино					
10	Категория земель: Земли населённых пунктов					
11	Разрешенное использование: для индивидуального жилищного строительства					
12	Площадь: 2000 +/- 31 кв. м					
13	Кадастровая стоимость: 124140 руб.					
14	Система координат: МСК-46					
15	Сведения о правах: Сведения о регистрации прав отсутствуют					
16	Особые отметки: Для данного земельного участка обеспечен доступ посредством земельного участка (земельных участков) с кадастровым номером (кадастровыми номерами) земли общего пользования.					
17	Характер сведений государственного кадастра недвижимости (статус записи о земельном участке): Сведения об объекте недвижимости имеют статус учтенные					
18	Дополнительные сведения:					
	18.1	—				
	18.2	Кадастровые номера участков, образованных из земельного участка: —				
19	Сведения о кадастровых инженерах: Борисова Анастасия Сергеевна №46-11-50					

(наименование должности)

М.П.

(подпись)

(инициалы, фамилия)

Федеральный информационный ресурс

(полное наименование органа кадастрового учета)

КВ.1

КАДАСТРОВАЯ ВЫПИСКА О ЗЕМЕЛЬНОМ УЧАСТКЕ

"08" августа 2016г. № 99/2016/6203248

1	Кадастровый номер:	46:06:041702:48	2	Лист № 1	3	Всего листов: 7
4	Номер кадастрового квартала:	46:06:041702				
5	Предыдущие номера: 46:06:000000:28	6	Дата внесения номера в государственный кадастр недвижимости: 01.12.2011			
7	—					
8	Кадастровые номера объектов капитального строительства: —					
9	Адрес (описание местоположения): установлено относительно ориентира, расположенного в границах участка. Почтовый адрес ориентира: Курская обл., р-н Железнодорожный, Студенокский сельсовет					
10	Категория земель: Земли сельскохозяйственного назначения					
11	Разрешенное использование: Для сельскохозяйственного производства					
12	Площадь: 300000 +/- 4793 кв. м					
13	Кадастровая стоимость: 384000 руб.					
14	Система координат: МСК-46					
15	Сведения о правах:					
	Правообладатель	Вид права, номер и дата регистрации	Особые отметки	Документ	Адрес для связи с правообладателем	
	Общество с ограниченной ответственностью "Парк Островов"	собственность, № 46-46-07/010/2013-66 от 01.02.2013	—	—	Почтовый адрес и (или) адрес электронной почты, по которым осуществляется связь с правообладателем земельного участка, отсутствует	
	Общество с ограниченной ответственностью "Племенная ферма Тимская"	собственность, № 46-46-07/038/2014-894 от 29.08.2014	—	—	Почтовый адрес и (или) адрес электронной почты, по которым осуществляется связь с правообладателем земельного участка, отсутствует	
16	Особые отметки: —					
17	Характер сведений государственного кадастра недвижимости (статус записи о земельном участке): Сведения об объекте недвижимости имеют статус учтенные					
18	Дополнительные сведения:					
	18.1	—				
	18.2	Кадастровые номера участков, образованных из земельного участка: —				
19	Сведения о кадастровых инженерах: Федоров Игорь Анатольевич №46-11-55, ООО "Гарант"					

(наименование должности)

М.П.

(подпись)

(инициалы, фамилия)

Федеральный информационный ресурс

(полное наименование органа кадастрового учета)

КВ.1

КАДАСТРОВАЯ ВЫПИСКА О ЗЕМЕЛЬНОМ УЧАСТКЕ

"08" августа 2016г. № 99/2016/6203206

1	Кадастровый номер:	46:06:040201:365	2	Лист № <u>1</u>	3	Всего листов: <u>5</u>
4	Номер кадастрового квартала:	46:06:040201				
5	Предыдущие номера:	—	6	Дата внесения номера в государственный кадастр недвижимости: 17.02.2013		
7	—					
8	Кадастровые номера объектов капитального строительства: —					
9	Адрес (описание местоположения): Железнодорожный район, Студенокский сельсовет, д. Погарище.					
10	Категория земель: Земли населённых пунктов					
11	Разрешенное использование: для ведения садоводства и огородничества					
12	Площадь: 235 +/- 11 кв. м					
13	Кадастровая стоимость: 2352.35 руб.					
14	Система координат: МСК-46					
15	Сведения о правах: Сведения о регистрации прав отсутствуют					
16	Особые отметки: Для данного земельного участка обеспечен доступ посредством земельного участка (земельных участков) с кадастровым номером (кадастровыми номерами) земли общего пользования.					
17	Характер сведений государственного кадастра недвижимости (статус записи о земельном участке): Сведения об объекте недвижимости имеют статус учтенные					
18	Дополнительные сведения:					
	18.1	—				
	18.2	Кадастровые номера участков, образованных из земельного участка: —				
19	Сведения о кадастровых инженерах: Мухин Александр Викторович №46-11-62, инженер общества с ограниченной ответственностью "Кадастр"					

(наименование должности)

М.П.

(подпись)

(инициалы, фамилия)

Федеральный информационный ресурс

(полное наименование органа кадастрового учета)

КВ.1

КАДАСТРОВАЯ ВЫПИСКА О ЗЕМЕЛЬНОМ УЧАСТКЕ

"08" августа 2016г. № 99/2016/6203228

1	Кадастровый номер:	46:06:041702:47	2	Лист № 1	3	Всего листов: 6
4	Номер кадастрового квартала:	46:06:041702				
5	Предыдущие номера: 46:06:000000:28	6	Дата внесения номера в государственный кадастр недвижимости: 01.12.2011			
7	—					
8	Кадастровые номера объектов капитального строительства: —					
9	Адрес (описание местоположения): установлено относительно ориентира, расположенного в границах участка. Почтовый адрес ориентира: Курская обл., р-н Железногорский, Студенокский сельсовет					
10	Категория земель: Земли сельскохозяйственного назначения					
11	Разрешенное использование: Для сельскохозяйственного производства					
12	Площадь: 90000 +/- 2625 кв. м					
13	Кадастровая стоимость: 115200 руб.					
14	Система координат: МСК-46					
15	Сведения о правах:					
	Правообладатель	Вид права, номер и дата регистрации	Особые отметки	Документ	Адрес для связи с правообладателем	
	Общество с ограниченной ответственностью "Парк Островов"	собственность, № 46-46-07/010/2013-68 от 01.02.2013	—	—	Почтовый адрес и (или) адрес электронной почты, по которым осуществляется связь с правообладателем земельного участка, отсутствует	
	Общество с ограниченной ответственностью "Племенная ферма Тимская"	собственность, № 46-46-07/038/2014-901 от 29.08.2014	—	—	Почтовый адрес и (или) адрес электронной почты, по которым осуществляется связь с правообладателем земельного участка, отсутствует	
16	Особые отметки: —					
17	Характер сведений государственного кадастра недвижимости (статус записи о земельном участке): Сведения об объекте недвижимости имеют статус учтенные					
18	Дополнительные сведения:					
	18.1	—				
	18.2	Кадастровые номера участков, образованных из земельного участка: —				
19	Сведения о кадастровых инженерах: Федоров Игорь Анатольевич №46-11-55, ООО " Гарант"					

(наименование должности)

М.П.

(подпись)

(инициалы, фамилия)

Федеральный информационный ресурс

(полное наименование органа кадастрового учета)

КВ.1

КАДАСТРОВАЯ ВЫПИСКА О ЗЕМЕЛЬНОМ УЧАСТКЕ

"08" августа 2016г. № 99/2016/6203229

1	Кадастровый номер:	46:06:000000:206	2	Лист № <u>1</u>	3	Всего листов: <u>16</u>
4	Номер кадастрового квартала:	46:06:000000				
5	Предыдущие номера:	—	6	Дата внесения номера в государственный кадастр недвижимости: 21.11.2002		
7	Единое землепользование					
8	Кадастровые номера объектов капитального строительства: —					
9	Адрес (описание местоположения): установлено относительно ориентира, расположенного в границах участка. Почтовый адрес ориентира: Курская область, р-н Железнодорожный					
10	Категория земель: Земли промышленности, энергетики, транспорта, связи, радиовещания, телевидения, информатики, земли для обеспечения космической деятельности, земли обороны, безопасности и земли иного специального назначения					
11	Разрешенное использование: под размещение автодороги " Студенок-птицефабрика Краснополянская";					
12	Площадь: 26356 +/- 396кв. м					
13	Кадастровая стоимость: 100965 руб.					
14	Система координат: МСК-46					
15	Сведения о правах:					
	Правообладатель	Вид права, номер и дата регистрации	Особые отметки	Документ	Адрес для связи с правообладателем	
	Курское управление автодорогами	Постоянное бессрочное пользование	—	—	Почтовый адрес и (или) адрес электронной почты, по которым осуществляется связь с правообладателем земельного участка, отсутствует	
16	Особые отметки: Разделы КВ.2, КВ.5 и КВ.6 содержат сведения об обособленных (условных) участках, входящих в единое землепользование, с кадастровыми номерами: 46:6:0:803 в соответствии с запросом о предоставлении сведений №80-3237222. ; Список кадастровых номеров обособленных (условных) участков, входящих в единое землепользование, приведен на листе № 2.					
17	Характер сведений государственного кадастра недвижимости (статус записи о земельном участке): Сведения об объекте недвижимости имеют статус ранее учтенные					
18	Дополнительные сведения:					
	18.1	—				
	18.2	Кадастровые номера участков, образованных из земельного участка: —				
19	Сведения о кадастровых инженерах: Грищенко Надежда Николаевна №46-11-59					

(наименование должности)

М.П.

(подпись)

(инициалы, фамилия)

Федеральный информационный ресурс

(полное наименование органа кадастрового учета)

КВ.1

КАДАСТРОВАЯ ВЫПИСКА О ЗЕМЕЛЬНОМ УЧАСТКЕ

"08" августа 2016г. № 99/2016/6204520

1	Кадастровый номер:	46:06:040102:1839	2	Лист № <u>1</u>	3	Всего листов: <u>21</u>
4	Номер кадастрового квартала:	46:06:040102				
5	Предыдущие номера:	—	6	Дата внесения номера в государственный кадастр недвижимости: 20.01.2014		
7	Многоконтурный земельный участок					
8	Кадастровые номера объектов капитального строительства: 46:06:040102:1866, 46:06:000000:812, 46:06:040102:1897					
9	Адрес (описание местоположения): Курская область, Железнодорожный район, Студенокский сельсовет, поселок Студенок, улица Советская					
10	Категория земель: Земли населённых пунктов					
11	Разрешенное использование: Для эксплуатации и обслуживания земель общего пользования (автодороги)					
12	Площадь: 9870 +/- 35кв. м					
13	Кадастровая стоимость: 1 руб.					
14	Система координат: МСК-46					
Сведения о правах:						
15	Правообладатель	Вид права, номер и дата регистрации	Особые отметки	Документ	Адрес для связи с правообладателем	
	Муниципальное образование "Студенокский сельсовет" Железнодорожного района Курской области	собственность, № 46-46/007-46/007/012/2016-662/1 от 09.06.2016	—	—	Почтовый адрес и (или) адрес электронной почты, по которым осуществляется связь с правообладателем земельного участка, отсутствует	
16	Особые отметки: Граница земельного участка состоит из 2 контуров. Список учетных номеров контуров границы земельного участка приведен на листе № 2.					
17	Характер сведений государственного кадастра недвижимости (статус записи о земельном участке): Сведения об объекте недвижимости имеют статус учтенные					
Дополнительные сведения:						
18	18.1	—				
	18.2	Кадастровые номера участков, образованных из земельного участка: —				
19	Сведения о кадастровых инженерах: Соловьева Галина Михайловна №46-10-33, ФГУП "Ростехинвентаризация - Федеральное БТИ" Курский филиал Железнодорожное отделение					

(наименование должности)

М.П.

(подпись)

(инициалы, фамилия)

Федеральный информационный ресурс

(полное наименование органа кадастрового учета)

КВ.1

КАДАСТРОВАЯ ВЫПИСКА О ЗЕМЕЛЬНОМ УЧАСТКЕ

"05" сентября 2016г. № 99/2016/7313527

1	Кадастровый номер:	46:06:041702:51	2	Лист № 1	3	Всего листов: 7
4	Номер кадастрового квартала:	46:06:041702				
5	Предыдущие номера:	—	6	Дата внесения номера в государственный кадастр недвижимости: 26.10.2015		
7	—					
8	Кадастровые номера объектов капитального строительства: 46:06:000000:994					
9	Адрес (описание местоположения): установлено относительно ориентира, расположенного в границах участка. Почтовый адрес ориентира: Российская Федерация, Курская область, р-н Железногорский, Студенокский сельсовет					
10	Категория земель: Земли промышленности, энергетики, транспорта, связи, радиовещания, телевидения, информатики, земли для обеспечения космической деятельности, земли обороны, безопасности и земли иного специального назначения					
11	Разрешенное использование: Общее пользование территории					
12	Площадь: 3711 +/- 21 кв. м					
13	Кадастровая стоимость: 117119.16 руб.					
14	Система координат: МСК-46					
15	Сведения о правах:					
	Правообладатель	Вид права, номер и дата регистрации	Особые отметки	Документ	Адрес для связи с правообладателем	
	Муниципальное образование "Студенокский сельсовет" Железногорского района Курской области	собственность, № 46-46/007-46/007/012/2016-657/1 от 09.06.2016	—	—	Почтовый адрес и (или) адрес электронной почты, по которым осуществляется связь с правообладателем земельного участка, отсутствует	
16	Особые отметки: —					
17	Характер сведений государственного кадастра недвижимости (статус записи о земельном участке): Сведения об объекте недвижимости имеют статус учтенные					
18	Дополнительные сведения:					
	18.1	—				
	18.2	Кадастровые номера участков, образованных из земельного участка: —				
19	Сведения о кадастровых инженерах: Сахарова Мария Владимировна №46-10-24					

(наименование должности)

М.П.

(подпись)

(инициалы, фамилия)

Федеральный информационный ресурс

(полное наименование органа кадастрового учета)

КВ.1

КАДАСТРОВАЯ ВЫПИСКА О ЗЕМЕЛЬНОМ УЧАСТКЕ

"05" сентября 2016г. № 99/2016/7313528

1	Кадастровый номер:	46:06:040201:399	2	Лист № 1	3	Всего листов: 15
4	Номер кадастрового квартала:	46:06:040201				
5	Предыдущие номера:	—	6	Дата внесения номера в государственный кадастр недвижимости: 03.11.2015		
7	—					
8	Кадастровые номера объектов капитального строительства: 46:06:000000:994					
9	Адрес (описание местоположения): Курская область, р-н Железнодорожный, Студенокский сельсовет, д. Погарище					
10	Категория земель: Земли населённых пунктов					
11	Разрешенное использование: Общее пользование территории					
12	Площадь: 7060 +/- 29кв. м					
13	Кадастровая стоимость: —					
14	Система координат: МСК-46					
Сведения о правах:						
15	Правообладатель	Вид права, номер и дата регистрации	Особые отметки	Документ	Адрес для связи с правообладателем	
	Муниципальное образование "Студенокский сельсовет" Железнодорожного района Курской области	собственность, № 46-46/007-46/007/012/2016-655/1 от 09.06.2016	—	—	Почтовый адрес и (или) адрес электронной почты, по которым осуществляется связь с правообладателем земельного участка, отсутствует	
16	Особые отметки: —					
17	Характер сведений государственного кадастра недвижимости (статус записи о земельном участке): Сведения об объекте недвижимости имеют статус учтенные					
Дополнительные сведения:						
18	18.1	—				
	18.2	Кадастровые номера участков, образованных из земельного участка: —				
19	Сведения о кадастровых инженерах: Сахарова Мария Владимировна №46-10-24					

(наименование должности)

М.П.

(подпись)

(инициалы, фамилия)